Kustprovfiske mellan Södertälje hamn och Landsort 2016

2017-09-21

Kustprovfiske mellan Södertälje hamn och Landsort 2016

Rapportdatum: 2016-09-21
Version: 2.0
Projektnummer: 3140

Uppdragsgivare: Ramböll (Sjöfartsverket)

Utförare: Medins Havs- och Vattenkonsulter AB
Företagsvägen 2, 435 33 Mölnlycke
Tel +46 31-338 35 40 | www.medinsab.se | Org nr 556389-2545
Författare: Ragnar Bergh, Mikael Forssén, Karin Johansson, Martin Mattsson och Ylva Meissner
Kvalitetsgranskare: Robert Rådén
Bilder: Omslagsbilden visar fiskeområdet 2016-08-23.
Om inte annat anges omfattas allt bildmaterial i denna rapport av © Medins Havs- och Vattenkonsulter AB

Innehållsförteckning

1. Inledning/Syfte 4

2. Områdesbeskrivning 4

3. Metodik 4

4. Resultat och diskussion 6
   4.1 Artförekomst och jämförelse med tidigare provfisken 6
   4.2 Fångstens fördelning i provfisket 8
      4.2.1 Fångstens fördelning i provfiskeområdet 8
      4.2.2 Fångstens fördelning i djupzoner 9
   4.3 Naturvärden 11

5. Sammanfattning 12

6. Referenser 12

Bilaga 1. Nätens placering och planerade muddrings- och dumpningsområden 13

Bilaga 2. Fiskarternas fördelning i provfiskeområdet 18

1. Inledning/Syfte

Inför planerade muddringsarbeten i farleden mellan Södertälje hamn och Landsort har Medins Havs- och Vattenkonsulter AB under augusti 2016 utfört ett nätprovfiske i det berörda området. Fisket har via Ramböll utförts på uppdrag av Sjöfartsverket. Provfiskets huvudsakliga syfte var att beskriva fisksamhällena vid de platser som kan komma att påverkas av arbeten med muddring och dumpning. Undersökningarna skall fungera som underlag för en konsekvensbeskrivning samt kunna utgöra referensunderlag till framtida studier av fiskpopulationerna i området.

2. Områdesbeskrivning

Det provfiskade havsområdet sträckte sig från Södertälje hamn till Landsort (Figur 1). Näten lades över ett c:a 40 km långt havsområde inom åtta vattenförekomster (Igelstaviken, Hallsfjärden, Näslandsfjärden, Himmerfjärden, Svärdsfjärden, Fifångsdjupet, Asköfjärden och Krabbfjärden). Det berörda området är varierat, med avseende på vattendjup, bottensubstrat, grad av sötvattenspåverkan och grad av vågexponering.

3. Metodik

Provfisket utfördes enligt Havs- och Vattenmyndighetens handledning för miljöövervakning (Havs- och Vattenmyndigheten 2015), med skillnaden att nät även lades djupare än 20 meter. Provfisket utfördes med 45 meter långa och 1,8 meter djupa Nordiska kustöversiktsnät. Varje nät utgörs av 9 stycken 5 meter långa sektioner med olika maskstorlekar. Generellt beskriver denna typ av undersökningar i första hand artsammansättning och totalfångst. Omgivningsdata som vindförhållanden och vattentemperatur noterades i samband med nätläggning och vittjning (Bilaga 3). Totalt lades 45 nät inom djupintervallen 0-3 meter (10 nät), 3-6 meter (12 nät), 6-10 meter (10 nät), 10-20 meter (6 nät) samt 20- meter (7 nät). I Figur 1 redovisas nätens placering och djupintervall. I Bilaga 1 visas nätens placering i förhållande till planerade muddrings- och dumpningsområden. Figur 2 illustrerar i bilder ett kustprovfiske med översiktsnät.

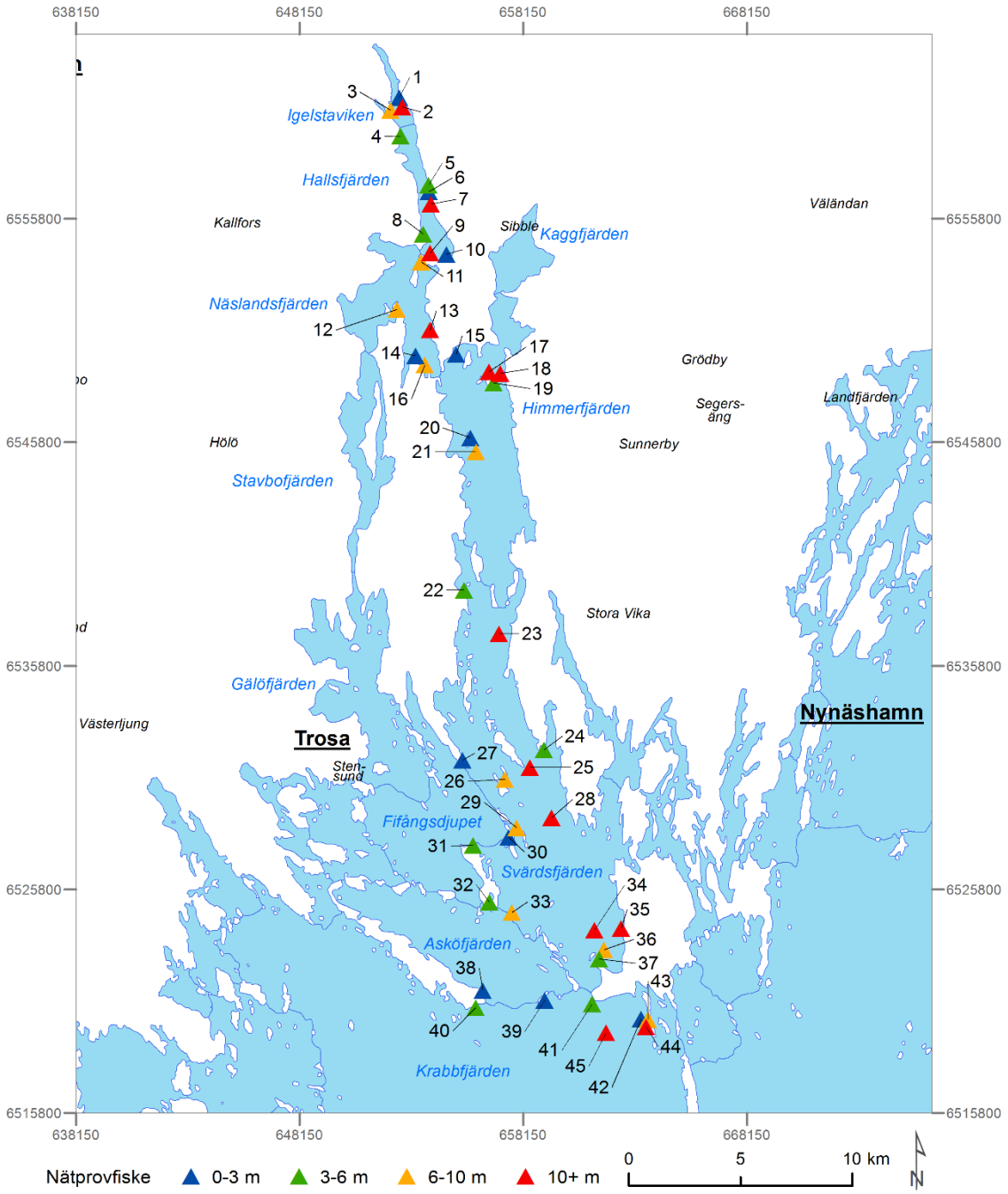

Figur 1. Provfiskeområde. Trekantiga ikoner i kartan beskriver var näten lades vid nätprovfiske i augusti 2016. Ikonernas färg visar djupintervall.

Resultaten från årets provfiske jämförs i denna rapport med data från provfisken utförda i Asköfjärden under perioden 2005-2015. Provfiskena i Asköfjärden har utförts inom ramen för den nationella och regionala övervakningen av kustfisk. Data från Asköfjärden erhölls från datavärden (SLU:s databas). Samtliga grunddata från årets provfiske levererades till datavärd och finns tillgänglig för nedladdning från SLU:s databas (http://www.slu.se/kul). Fältprotokoll finns digitalt och i pappersform hos Medins Havs- och Vattenkonsulter AB samt i bilaga 3.

För att belysa de fångade arternas eventuella skyddsvärde och/eller hotstatus användes Artdatabankens Rödlista (ArtDatabanken 2015).

Figur 2. Bilder från kustprovfiske. Överst till vänster: Nätupptagning. Överst till höger: Notering av vattentemperatur i samband med nätläggning. Nederst till vänster: Längdmätning av öring fångad i Hallsfjärden. Nederst till höger: Fångade abborrar i väntan på mätning av längd och vikt.

4. Resultat och diskussion

4.1 Artförekomst och jämförelse med tidigare provfisken

Vid årets provfiske noterades 21 fiskarter (Figur 3, Tabell 1). I Figur 3 visas fångsten av respektive art per lagt nät. Detta begrepp kallas även fångst per ansträngning (F/A) och används ofta vid jämförelser mellan provfisken/delområden. Tre arter (abborre, mört och strömming) utgjorde huvuddelen av fångsten. Numerärt utgjorde dessa tre arter 75 % av fångsten och viktmässigt 57 %. Tre arter var representerade i fångsten av endast ett fåtal individer (öring, tobiskung och svart smörbult) och av fyra arter noterades endast en individ (torsk, oxsimpa, gädda och vimma). Detta kan bero på låg förekomst men även på arternas levnadssätt. Exempelvis är gäddor mycket stationära, tobiskungar ofta nedgrävda i botten och öringar ofta solitära. Detta gör att vissa arter riskerar att bli underrepresenterade i statistiken.

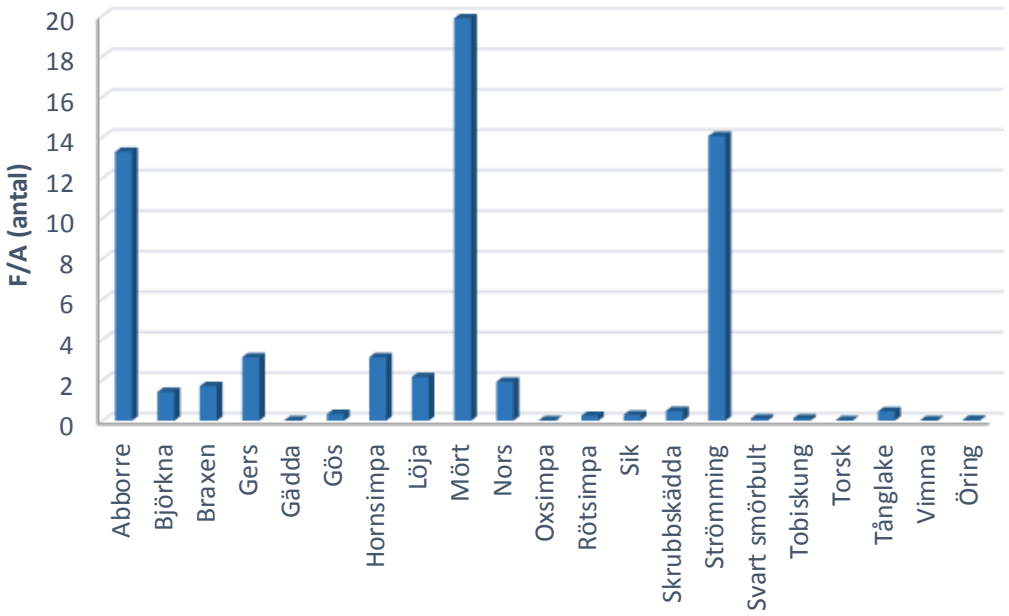

Figur 3. F/A (antal individer) för provfisket mellan Södertälje hamn och Landsort 2016.

Resultatet från årets provfiske mellan Södertälje hamn och Landsort uppvisade stora likheter med referensundersökningarna utförda i Asköfjärden. Ett rimligt resultat då områdena delvis överlappar och därmed kan förväntas hysa likartade fiskpopulationer. Vid provfisken utförda under perioden 2005-2015 i Asköfjärden noterades totalt 31 arter varav 19 arter även förekom i provfiskeområdet mellan Södertälje hamn och Landsort (Tabell 1). Två arter (vimma och rötsimpa) förekom i provfisket mellan Södertälje hamn och Landsort men inte i Asköfjärdens provfisken. Skillnader i noterad artförekomst kan förklaras med fiskeansträngning då antalet noterade arter ökar med antalet lagda nät och provfiske i Asköfjärden utförts under 10 år med 48 nät per år.

Tabell 1. Arter fångade vid provfisket mellan Södertälje hamn och Landsort 2016 samt vid provfisken i Asköfjärden 2005-2015. Skillnader i noterade arter är markerade med stjärna (*) vid artnamn.

Art	Södertälje-Landsort 2016	Asköfjärden 2005-2015	Art	Södertälje-Landsort 2016	Asköfjärden 2005-2015
Abborre	X	X	Sarv*		X
Björkna	X	X	Sik	X	X
Braxen	X	X	Skarpsill*		X
Gers	X	X	Skrubbskädda	X	X
Gädda	X	X	Stensimpa*		X
Gös	X	X	Storspigg*		X
Hornsimpa	X	X	Strömming	X	X
Id*		X	Svart smörbult	X	X
Kusttobis*		X	Tobis (kust-/havs-)*		X
Lake*		X	Tobiskung	X	X
Löja	X	X	Torsk	X	X
Mört	X	X	Tånglake	X	X
Nors	X	X	Tångsnälla*		X
Oxsimpa	X	X	Vimma*	X	
Piggvar*		X	Öring	X	X
Rötsimpa*	X				

4.2 Fångstens fördelning i provfisket

4.2.1 Fångstens fördelning i provfiskeområdet

Fisk fångades över hela provfiskeområdet, men arternas rumsliga fördelning varierade. Många arter påträffades över hela provfiskeområdet (Figur 4). En del arter som huvudsakligen påträffas i sötvatten noterades dock i högre grad i provfiskeområdets norra del (Figur 5). I provfiskeområdets södra del noterades i högre grad arter som är kopplade till saltvattensmiljöer (Figur 6). Figurer för noterad förekomst av samtliga fångade arter redovisas i Bilaga 2.

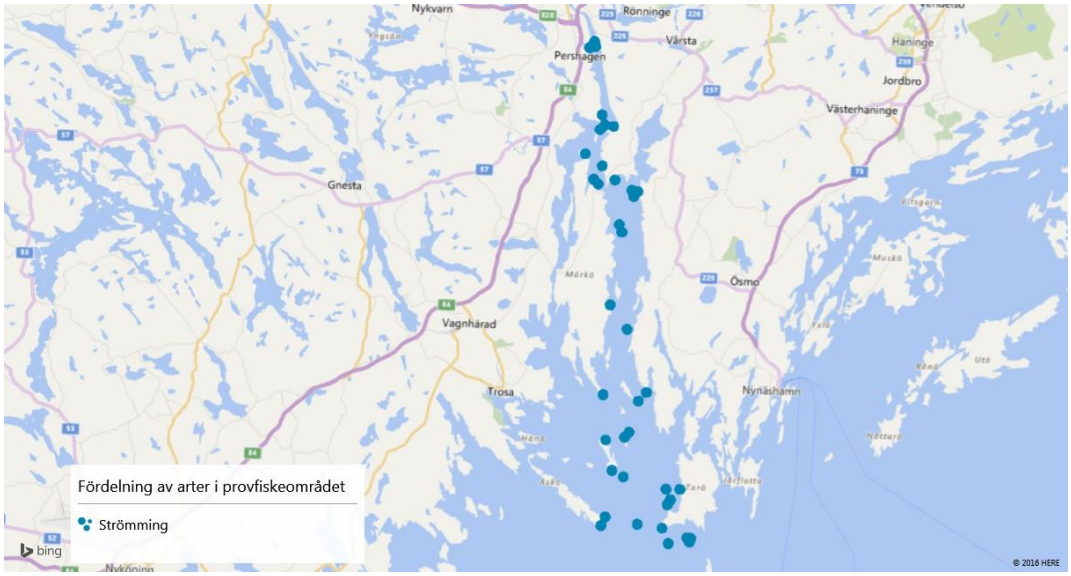

Figur 4. Strömming som exempel på art som noterades i hela provfiskeområdet mellan Södertälje hamn och Landsort 2016.

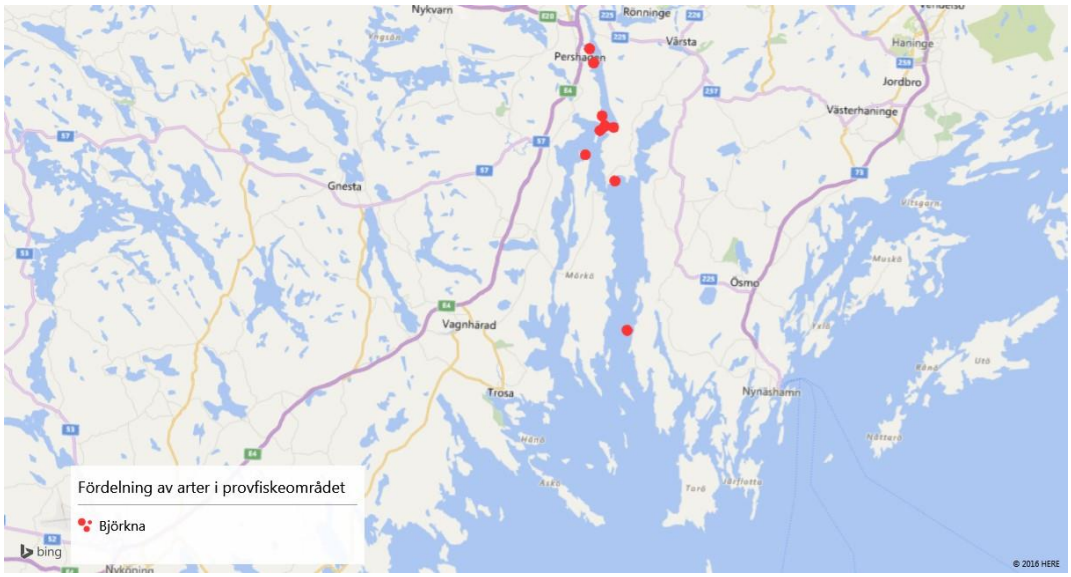

Figur 5. Björkna som exempel på art som noterades i norra delen av provfiskeområdet mellan Södertälje hamn och Landsort 2016.

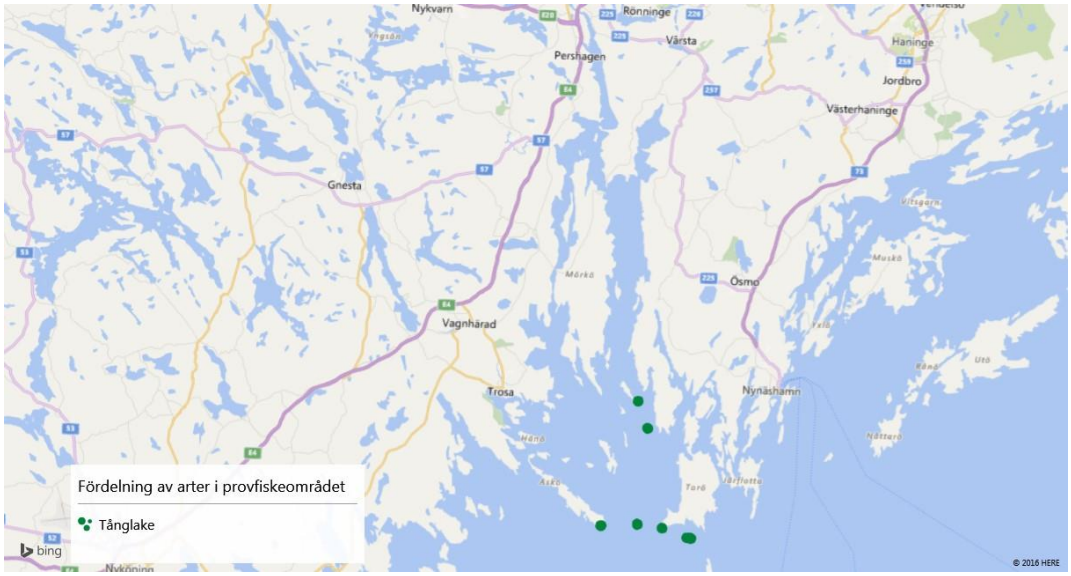

Figur 6. Tånglake som exempel på art som noterades i södra delen av provfiskeområdet mellan Södertälje hamn och Landsort 2016.

4.2.2 Fångstens fördelning i djupzoner

De största fångsterna gjordes i grunda områden, både med avseende på vikt och på antal individer (Figur 8-12). Även den högsta artrikedomen med avseende på fisk noterades i grunda områden (Figur 7 och Figur 8-12). Att antalet förekommande arter minskade med ett ökat vattendjup berodde sannolikt till viss del på att de grundare områdena i högre grad var sötvattenspåverkade samt hade en högre temperatur.

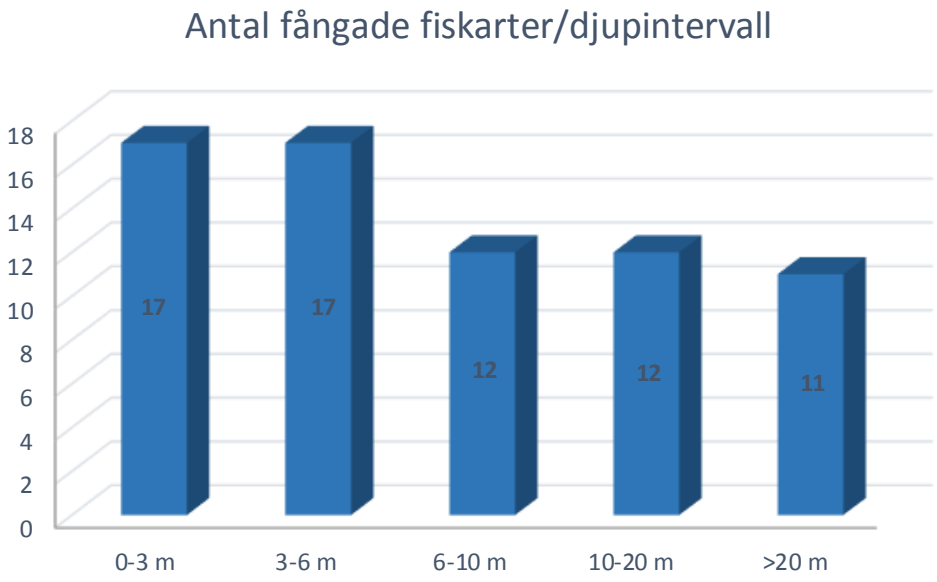

Figur 7. Antalet fångade fiskarter inom respektive djupintervallzon vid nätprovfiske mellan Södertälje hamn och Landsort 2016.

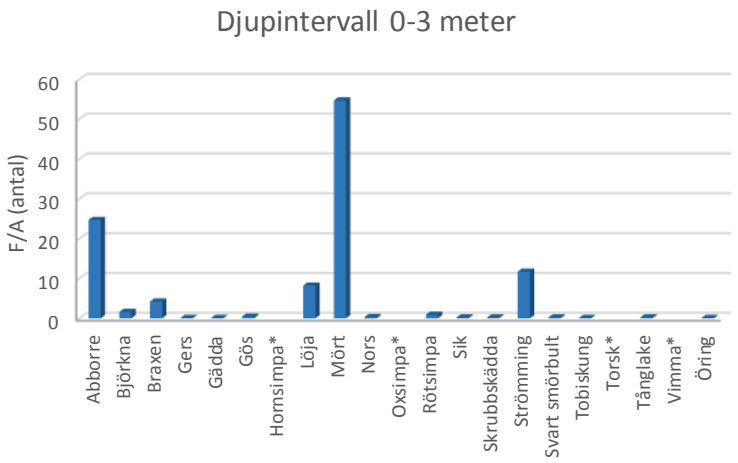

Figur 8. F/A (antal individer) inom djupintervallet 0-3 meter. Data från nätprovfiske mellan Södertälje hamn och Landsort 2016. Arter markerade med stjärna (*) noterades vid provfisket men inte inom det aktuella djupintervallet.

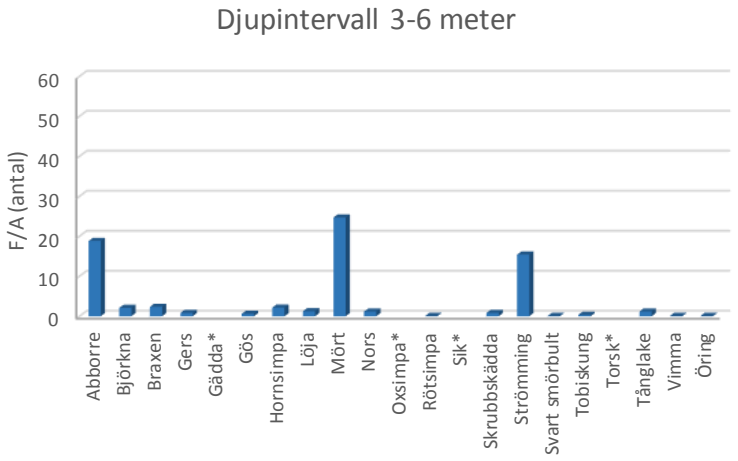

Figur 9. F/A (antal individer) inom djupintervallet 3-6 meter. Data från nätprovfiske mellan Södertälje hamn och Landsort 2016. Arter markerade med stjärna (*) noterades vid provfisket men inte inom det aktuella djupintervallet.

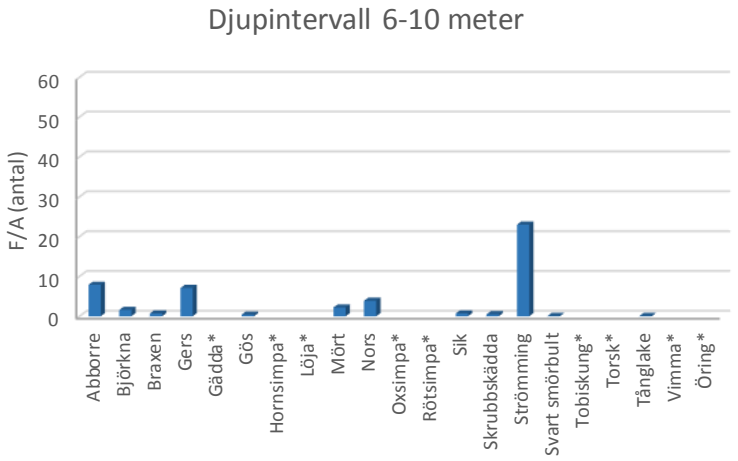

Figur 10. F/A (antal individer) inom djupintervallet 6-10 meter. Data från nätprovfiske mellan Södertälje hamn och Landsort 2016. Arter markerade med stjärna (*) noterades vid provfisket men inte inom det aktuella djupintervallet.

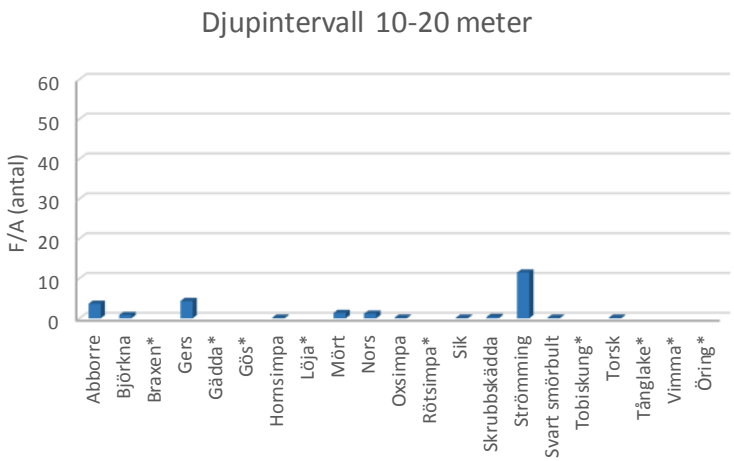

Figur 11. F/A (antal individer) inom djupintervallet 10-20 meter. Data från nätprovfiske mellan Södertälje hamn och Landsort 2016. Arter markerade med stjärna (*) noterades vid provfisket men inte inom det aktuella djupintervallet.

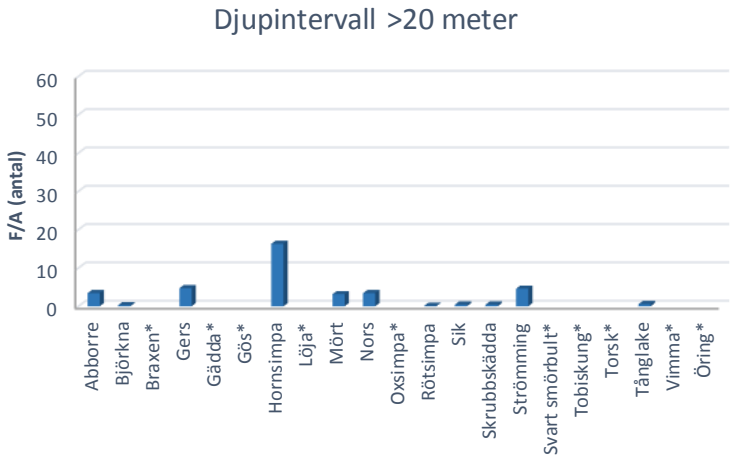

Figur 12. F/A (antal individer) djupare än 20 meter. Data från nätprovfiske mellan Södertälje hamn och Landsort 2016. Arter markerade med stjärna (*) noterades vid provfisket men inte inom det aktuella djupintervallet.

4.3 Naturvärden

Vid provfisket påträffades två arter upptagna på artdatabankens rödlista (ArtDatabanken 2015). Arterna som påträffades var torsk (*Gadus morhua*), klassad på rödlistan som sårbar (VU), och vimma (*Vimba vimba*), klassad på rödlistan som nära hotad (NT). Endast en individ fångades av vardera art så de utgjorde ingen betydande del av fångsten. Vid provfisken utförda i angränsande Asköfjärden har tidigare även den rödlistade arten Lake (*Lota lota*) fångats, klassad på rödlistan som nära hotad (NT).

5. Sammanfattning

Resultaten från årets provfiske mellan Södertälje hamn och Landsort uppvisade likheter med undersökningar gjorda i referensområdet i Asköfjärden. Då områdena delvis överlappar kan fiskpopulationerna förväntas likartade. Den högsta artrikedomen och individtätheten noterades i grunda områden. De noterade arternas rumsliga fördelning indikerade variation i salinitet. Arter kopplade till sötvattensmiljöer påträffades i högre grad i provfiskeområdets norra del och i södra delen noterades fler arter som huvudsakligen påträffas i saltvattensmiljöer. Två arter upptagna på Artdatabankens rödlista noterades (torsk och vimma).

6. Referenser

ArtDatabanken 2015. Rödlistade arter i Sverige 2015. ArtDatabanken SLU, Uppsala

Ericson, Y. 2014. Faktablad från regional kustfiskövervakning i Egentliga Östersjön. Asköfjärden 2005-2014.

Havs- och vattenmyndigheten 2015. Havs- och vattenmyndighetens handledning för miljöövervakning – kust och hav- Provfiske i Östersjöns kustområden – Djupstratifierat provfiske med nordiska kustöversiktsnät.

SLU Aquas databas KUL (www.slu.se/kul), 2016-09-04, upphovsrättsinnehavare Länsstyrelsen Södermanland.

Bilaga 1. Nätens placering och planerade muddrings- och dumpningsområden

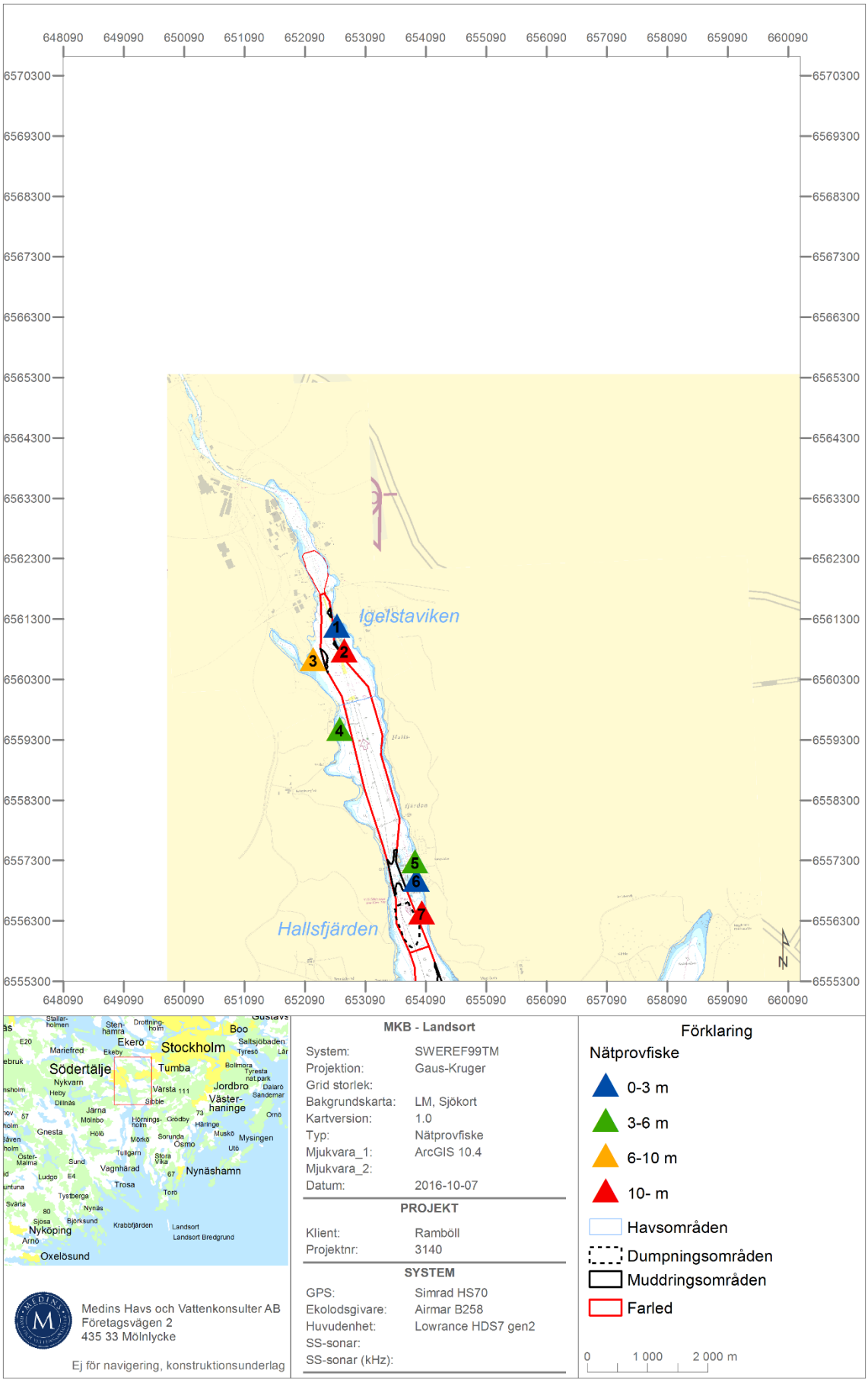

Medins Havs och Vattenkonsulter AB
Företagsvägen 2
435 33 Mölnlycke

Ej för navigering, konstruktionsunderlag

MKB - Landsort

System:	SWEREF99TM
Projektion:	Gaus-Kruger
Grid storlek:	
Bakgrundskarta:	LM, Sjökort
Kartversion:	1.0
Typ:	Nätprovfiske
Mjukvara_1:	ArcGIS 10.4
Mjukvara_2:	
Datum:	2016-10-07

PROJEKT

Klient:	Ramböll
Projektnr:	3140

SYSTEM

GPS:	Simrad HS70
Ekolodsgivare:	Airmar B258
Huvudenhet:	Lowrance HDS7 gen2
SS-sonar:	
SS-sonar (kHz):	

Förklaring

Nätprovfiske

- 0-3 m
- 3-6 m
- 6-10 m
- 10- m

- Havsområden
- Dumpningsområden
- Muddringsområden
- Farled

0 1 000 2 000 m

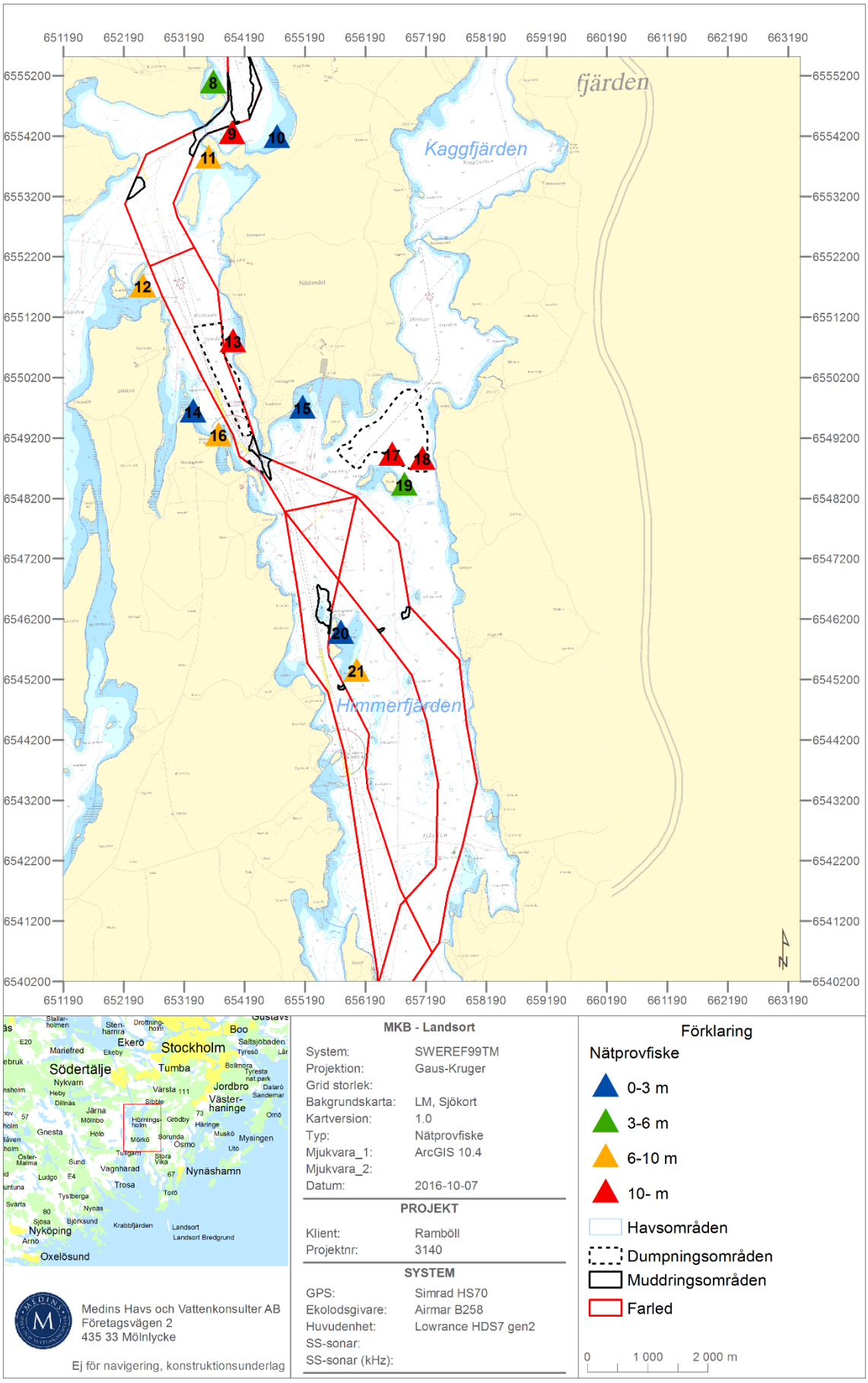
651190 652190 653190 654190 655190 656190 657190 658190 659190 660190 661190 662190 663190
6555200 6554200 6553200 6552200 6551200 6550200 6549200 6548200 6547200 6546200 6545200 6544200 6543200 6542200 6541200 6540200
fjärden
Kaggfjärden
Himmerfjärden
8
9
10
11
12
13
14
15
16
17
18
19
20
21
Stockholm
Södertälje
Nynäshamn
Nyköping
Oxelösund
Medins Havs och Vattenkonsulter AB
Företagsvägen 2
435 33 Mölnlycke
Ej för navigering, konstruktionsunderlag
MKB - Landsort
System: SWEREF99TM
Projektion: Gaus-Kruger
Grid storlek:
Bakgrundskarta: LM, Sjökort
Kartversion: 1.0
Typ: Nätprovfiske
Mjukvara_1: ArcGIS 10.4
Mjukvara_2:
Datum: 2016-10-07
PROJEKT
Klient: Ramböll
Projektnr: 3140
SYSTEM
GPS: Simrad HS70
Ekolodsgivare: Airmar B258
Huvudenhet: Lowrance HDS7 gen2
SS-sonar:
SS-sonar (kHz):
Förklaring
Nätprovfiske
0-3 m
3-6 m
6-10 m
10- m
Havsområden
Dumpningsområden
Muddringsområden
Farled
0 1 000 2 000 m

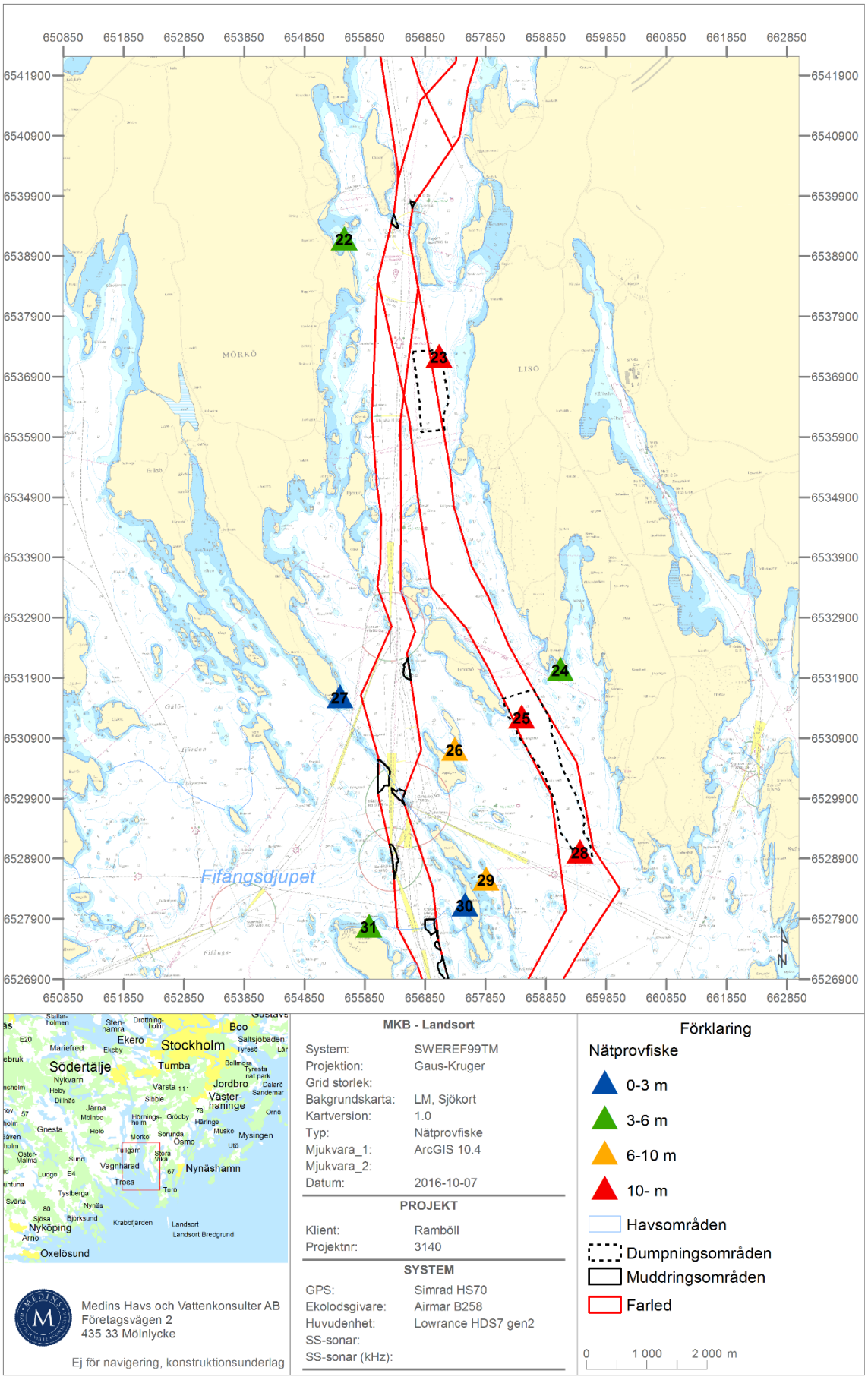
650850 651850 652850 653850 654850 655850 656850 657850 658850 659850 660850 661850 662850
6541900 6540900 6539900 6538900 6537900 6536900 6535900 6534900 6533900 6532900 6531900 6530900 6529900 6528900 6527900 6526900
22
23
24
25
26
27
28
29
30
31
MÖRKÖ
LISÖ
Fifångsdjupet
Stockholm
Södertälje
Nynäshamn
Nyköping
Oxelösund
Landsort
Landsort Bredgrund
Medins Havs och Vattenkonsulter AB
Företagsvägen 2
435 33 Mölnlycke
Ej för navigering, konstruktionsunderlag
MKB - Landsort
System: SWEREF99TM
Projektion: Gaus-Kruger
Grid storlek:
Bakgrundskarta: LM, Sjökort
Kartversion: 1.0
Typ: Nätprovfiske
Mjukvara_1: ArcGIS 10.4
Mjukvara_2:
Datum: 2016-10-07
PROJEKT
Klient: Ramböll
Projektnr: 3140
SYSTEM
GPS: Simrad HS70
Ekolodsgivare: Airmar B258
Huvudenhet: Lowrance HDS7 gen2
SS-sonar:
SS-sonar (kHz):
Förklaring
Nätprovfiske
0-3 m
3-6 m
6-10 m
10- m
Havsområden
Dumpningsområden
Muddringsområden
Farled
0 1 000 2 000 m

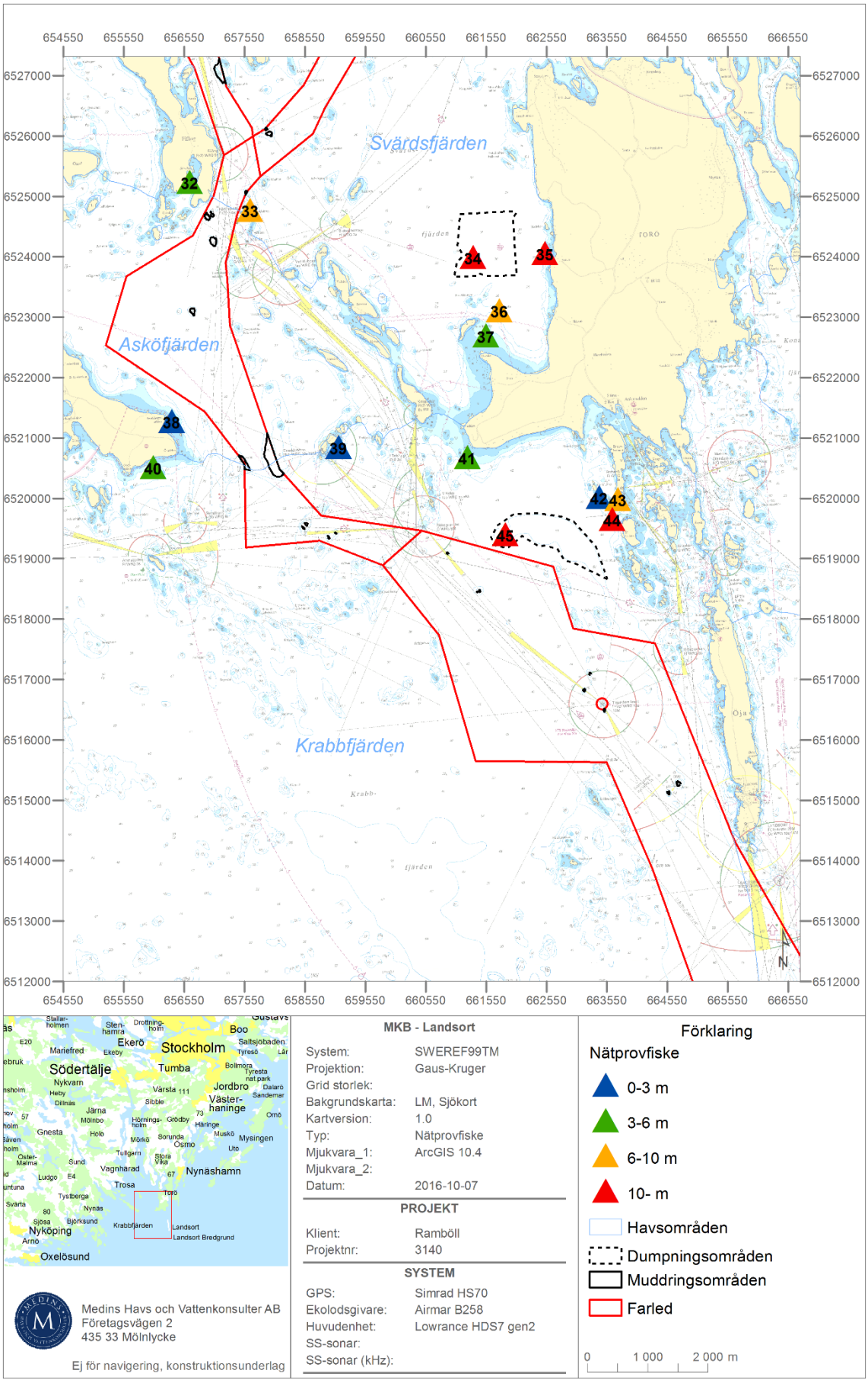

Medins Havs och Vattenkonsulter AB
Företagsvägen 2
435 33 Mölnlycke

Ej för navigering, konstruktionsunderlag

MKB - Landsort

System:	SWEREF99TM
Projektion:	Gaus-Kruger
Grid storlek:	
Bakgrundskarta:	LM, Sjökort
Kartversion:	1.0
Typ:	Nätprovfiske
Mjukvara_1:	ArcGIS 10.4
Mjukvara_2:	
Datum:	2016-10-07

PROJEKT

Klient:	Ramböll
Projektnr:	3140

SYSTEM

GPS:	Simrad HS70
Ekolodsgivare:	Airmar B258
Huvudenhet:	Lowrance HDS7 gen2
SS-sonar:	
SS-sonar (kHz):	

Förklaring

Nätprovfiske

- 0-3 m
- 3-6 m
- 6-10 m
- 10- m

- Havsområden
- Dumpningsområden
- Muddringsområden
- Farled

0 1 000 2 000 m

Bilaga 2. Fiskarternas fördelning i provfiskeområdet

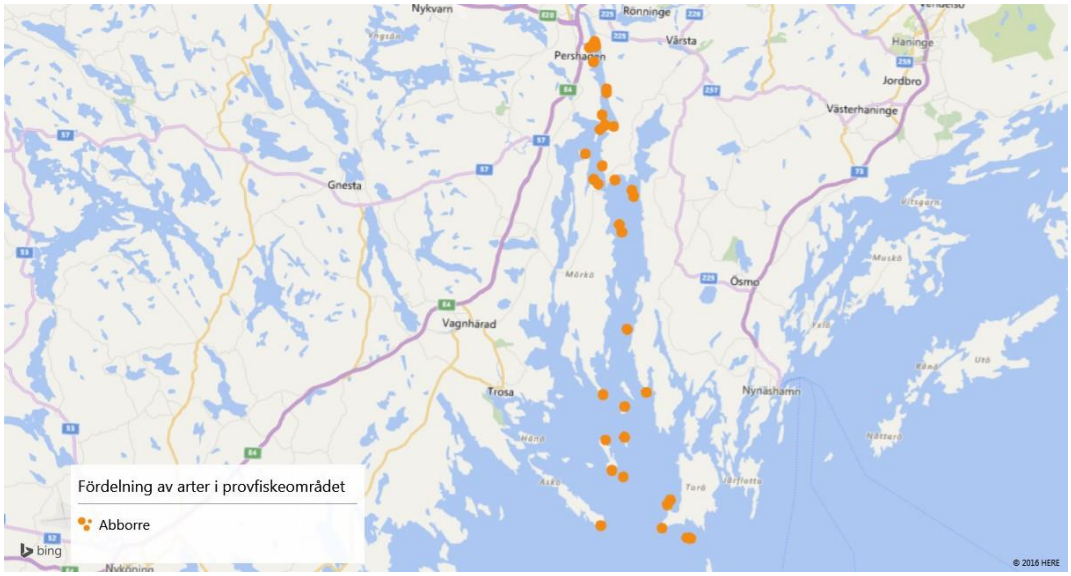
Nykvarn
Rönninge
Värsta
Pershagen
Haninge
Jordbro
Västerhaninge
Gnesta
Mörkö
Ösmo
Vagnhärad
Trosa
Nynäshamn
Fördelning av arter i provfiskeområdet
Abborre
bing
© 2016 HERE

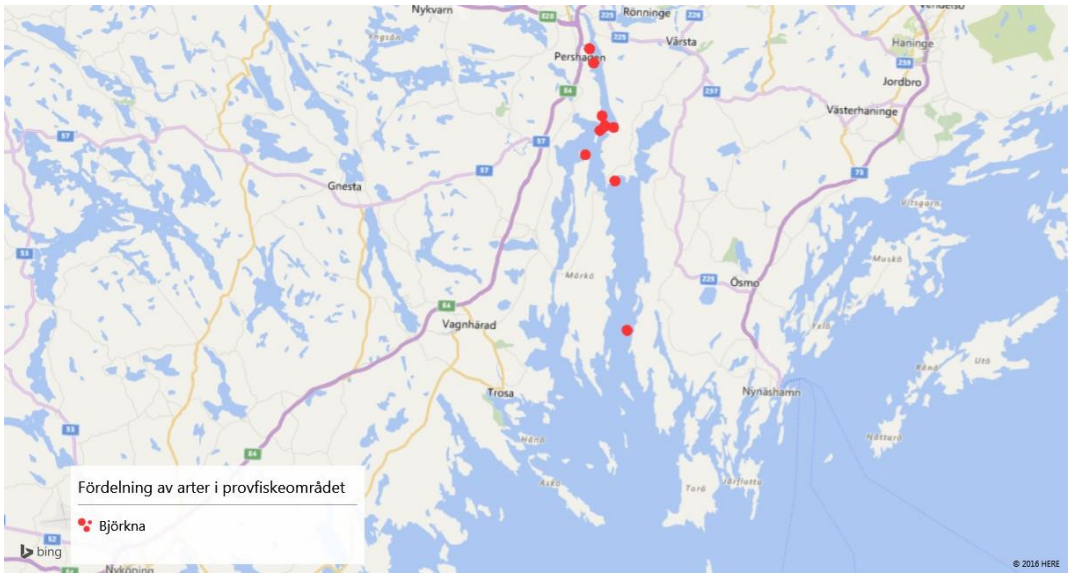
Nykvarn
Rönninge
Värsta
Pershagen
Haninge
Jordbro
Västerhaninge
Gnesta
Mörkö
Ösmo
Vagnhärad
Trosa
Nynäshamn
Fördelning av arter i provfiskeområdet
Björkna
bing
© 2016 HERE

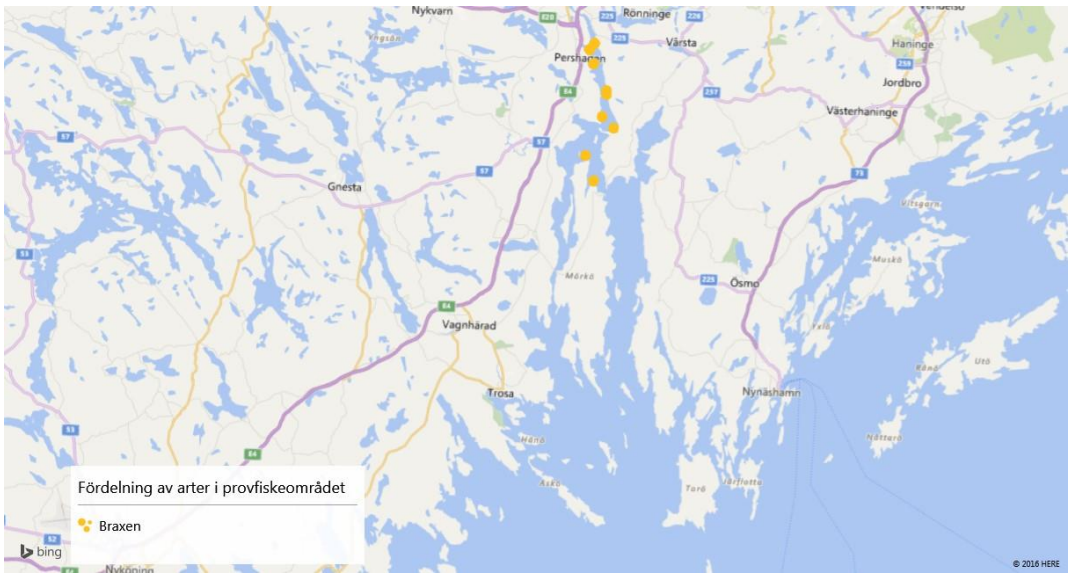
Nykvarn
Rönninge
Värsta
Pershagen
Haninge
Jordbro
Västerhaninge
Gnesta
Mörkö
Ösmo
Vagnhärad
Trosa
Nynäshamn
Fördelning av arter i provfiskeområdet
Braxen
bing
© 2016 HERE

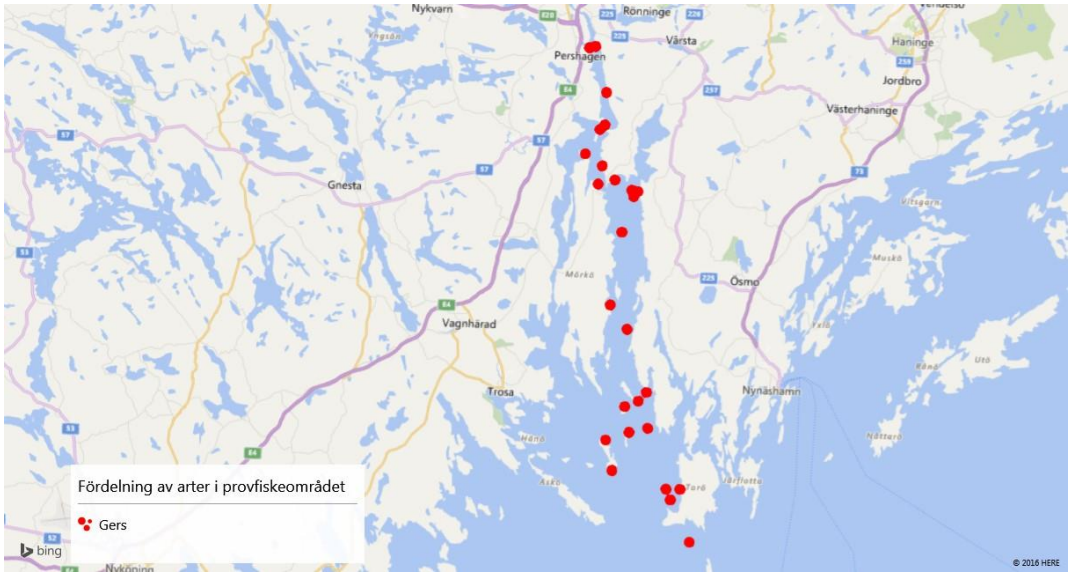
Nykvarn
Rönninge
Pershagen
Värsta
Haninge
Jordbro
Västerhaninge
Gnesta
Mörkö
Ösmo
Vagnhärad
Trosa
Nynäshamn
Fördelning av arter i provfiskeområdet
Gers
bing
© 2016 HERE

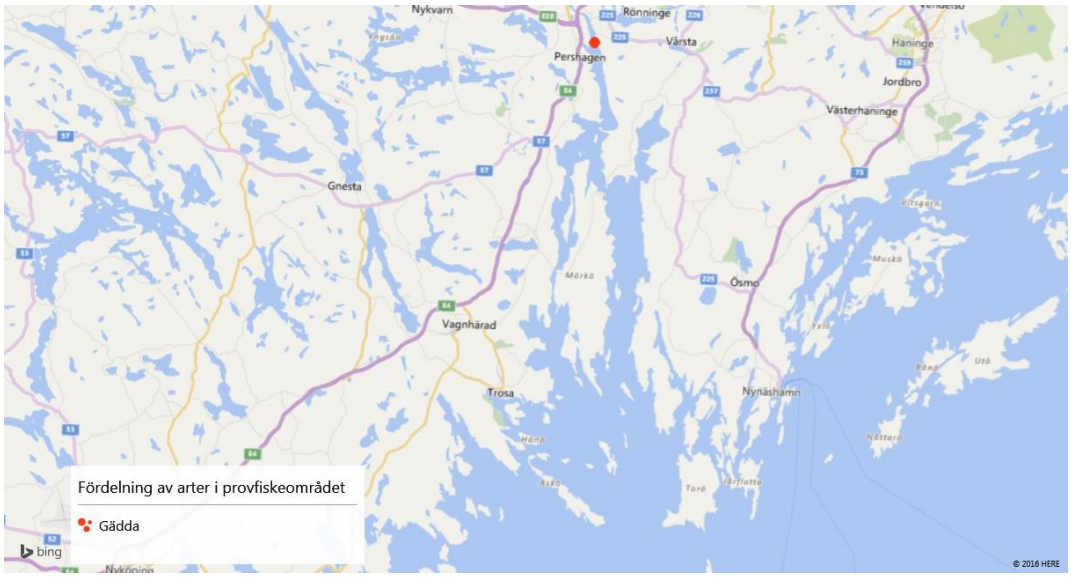
Nykvarn
Rönninge
Pershagen
Värsta
Haninge
Jordbro
Västerhaninge
Gnesta
Mörkö
Ösmo
Vagnhärad
Trosa
Nynäshamn
Fördelning av arter i provfiskeområdet
Gädda
bing
© 2016 HERE

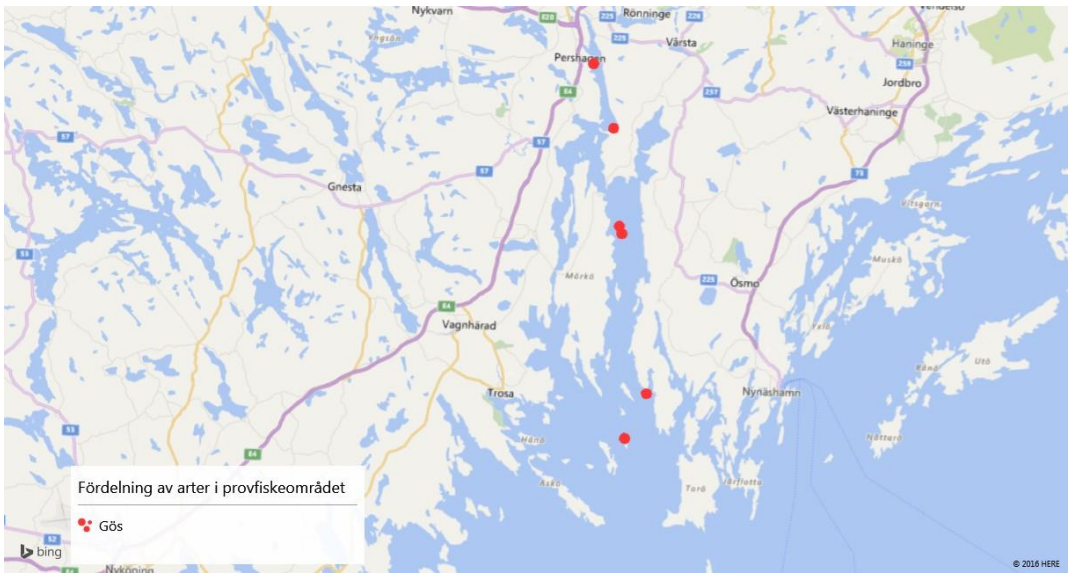
Nykvarn
Rönninge
Pershagen
Värsta
Haninge
Jordbro
Västerhaninge
Gnesta
Mörkö
Ösmo
Vagnhärad
Trosa
Nynäshamn
Fördelning av arter i provfiskeområdet
Gös
bing
© 2016 HERE

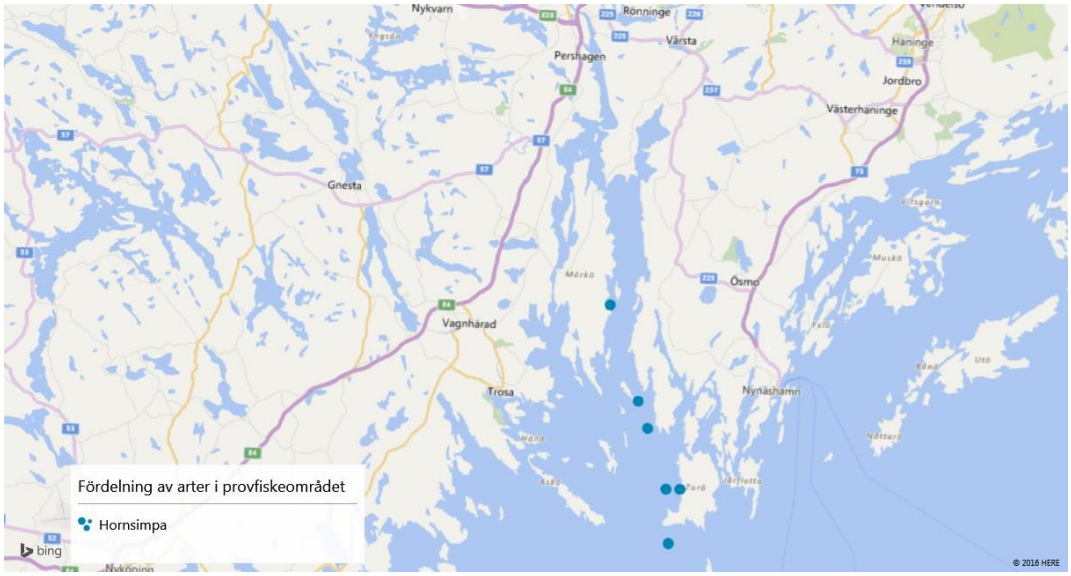
Nykvarn
Rönninge
Värsta
Pershagen
Haninge
Jordbro
Västerhaninge
Gnesta
Mörkö
Ösmo
Vagnhärad
Trosa
Nynäshamn
Fördelning av arter i provfiskeområdet
Hornsimpa
bing
© 2016 HERE

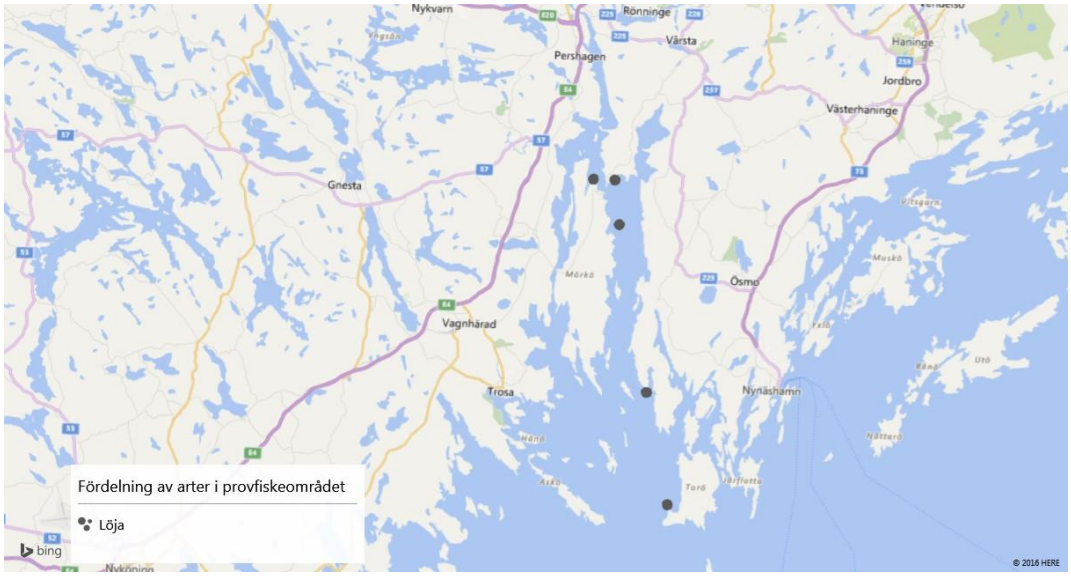
Nykvarn
Rönninge
Värsta
Pershagen
Haninge
Jordbro
Västerhaninge
Gnesta
Mörkö
Ösmo
Vagnhärad
Trosa
Nynäshamn
Fördelning av arter i provfiskeområdet
Löja
bing
© 2016 HERE

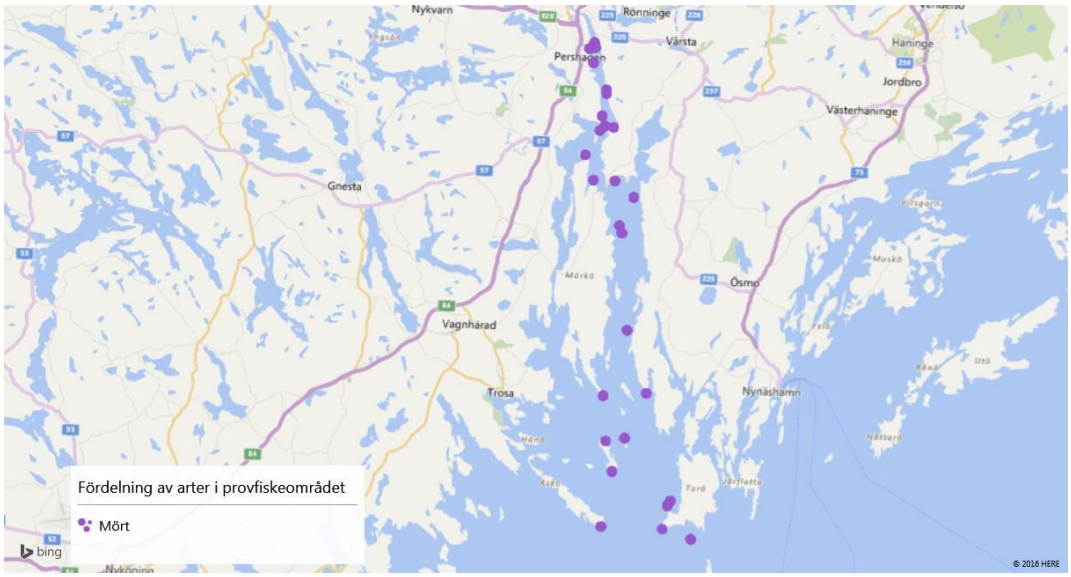
Nykvarn
Rönninge
Värsta
Pershagen
Haninge
Jordbro
Västerhaninge
Gnesta
Mörkö
Ösmo
Vagnhärad
Trosa
Nynäshamn
Fördelning av arter i provfiskeområdet
Mört
bing
© 2016 HERE

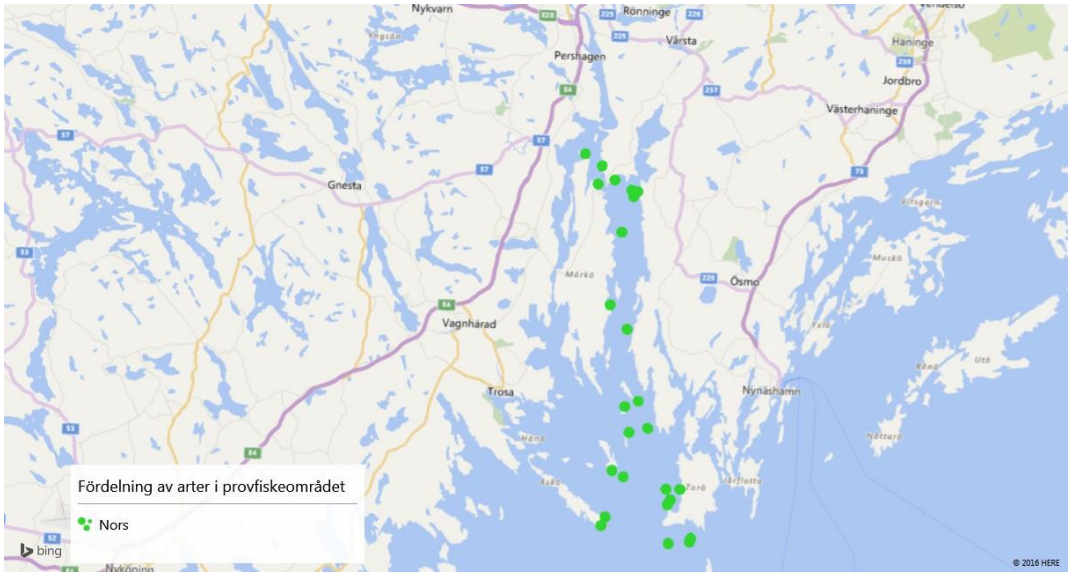
Nykvarn
Rönninge
Värsta
Pershagen
Haninge
Jordbro
Västerhaninge
Gnesta
Mörkö
Ösmo
Vagnhärad
Trosa
Nynäshamn
Fördelning av arter i provfiskeområdet
Nors
bing
© 2016 HERE

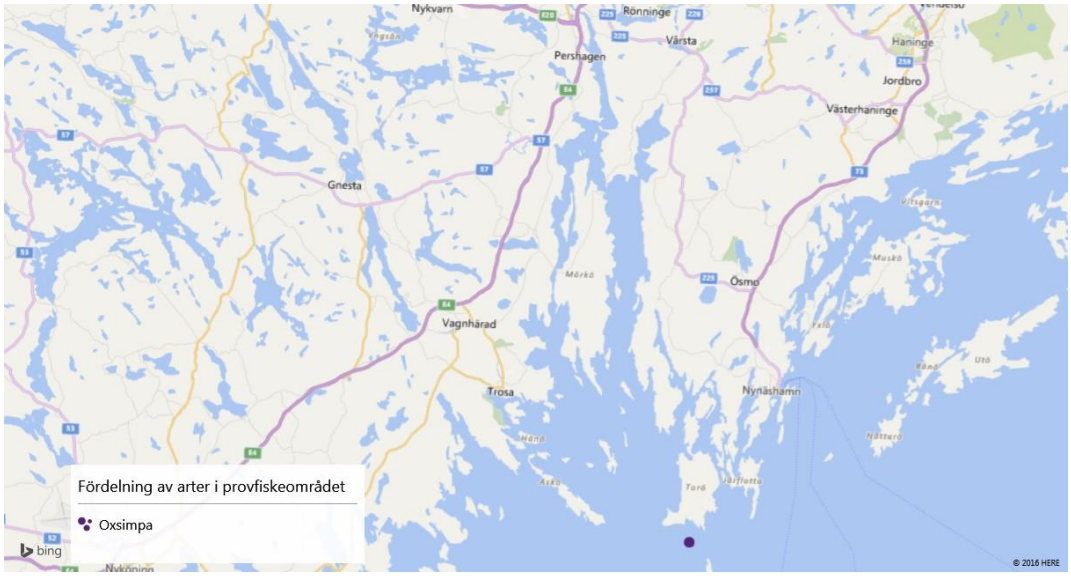
Nykvarn
Rönninge
Värsta
Pershagen
Haninge
Jordbro
Västerhaninge
Gnesta
Mörkö
Ösmo
Vagnhärad
Trosa
Nynäshamn
Fördelning av arter i provfiskeområdet
Oxsimpa
bing
© 2016 HERE

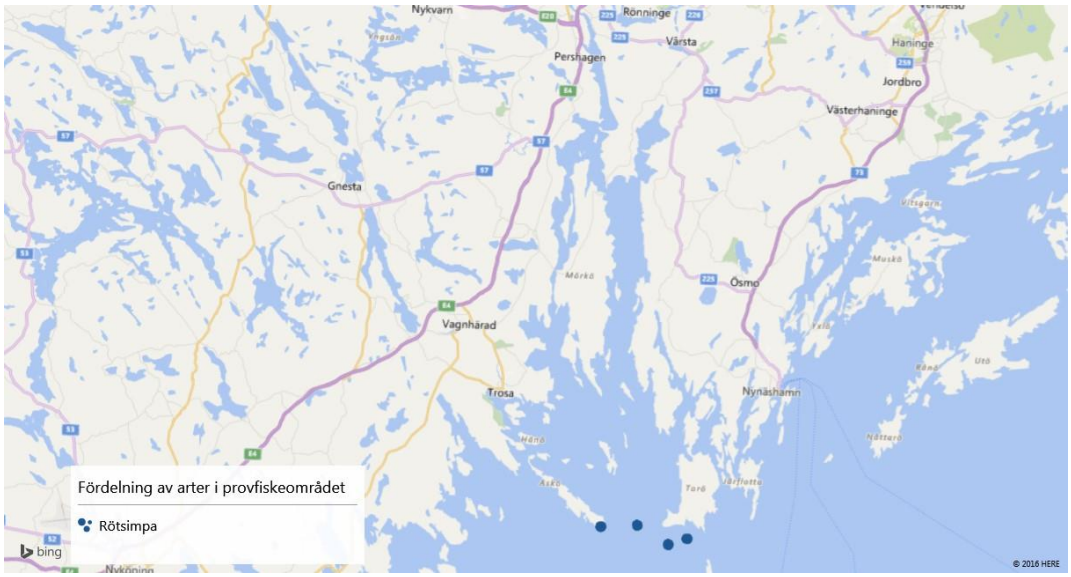
Nykvarn
Rönninge
Värsta
Pershagen
Haninge
Jordbro
Västerhaninge
Gnesta
Mörkö
Ösmo
Vagnhärad
Trosa
Nynäshamn
Fördelning av arter i provfiskeområdet
Rötsimpa
bing
© 2016 HERE

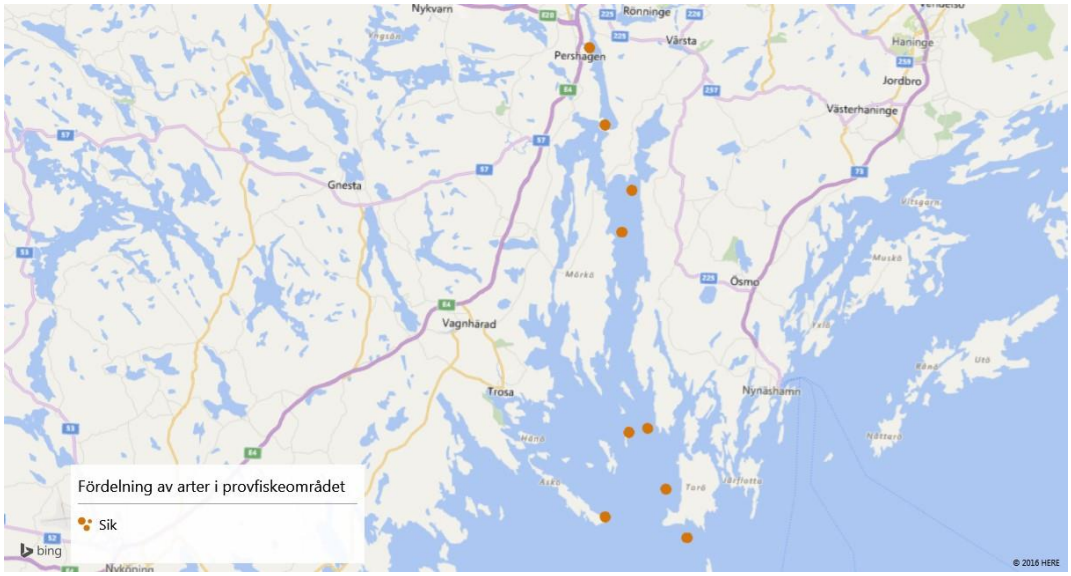
Nykvarn
Rönninge
Värsta
Pershagen
Haninge
Jordbro
Västerhaninge
Gnesta
Mörkö
Ösmo
Vagnhärad
Trosa
Nynäshamn
Fördelning av arter i provfiskeområdet
Sik
bing
© 2016 HERE

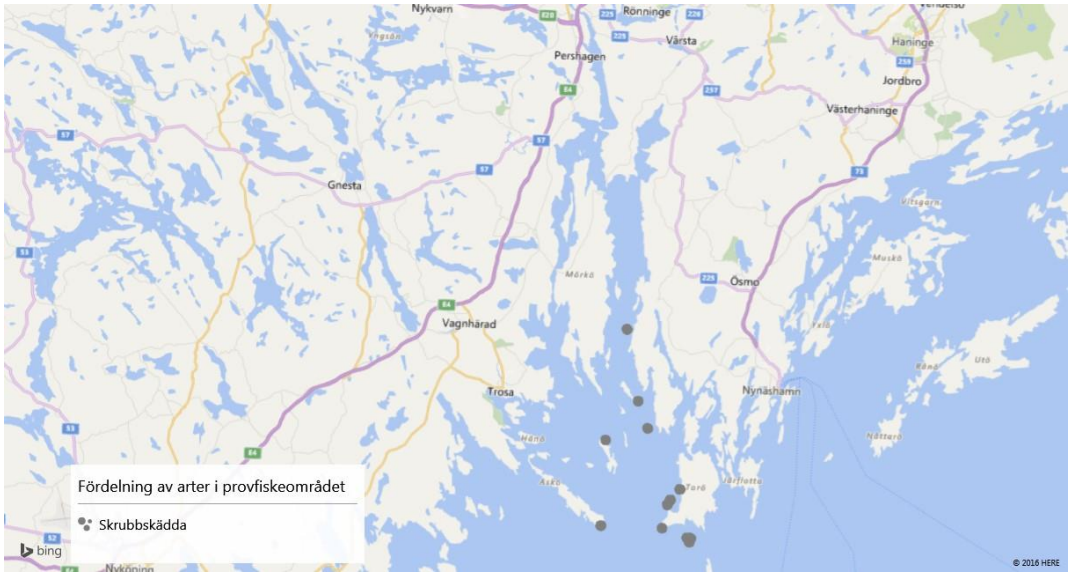
Nykvarn
Rönninge
Värsta
Pershagen
Haninge
Jordbro
Västerhaninge
Gnesta
Mörkö
Ösmo
Vagnhärad
Trosa
Nynäshamn
Fördelning av arter i provfiskeområdet
Skrubbskädda
bing
© 2016 HERE

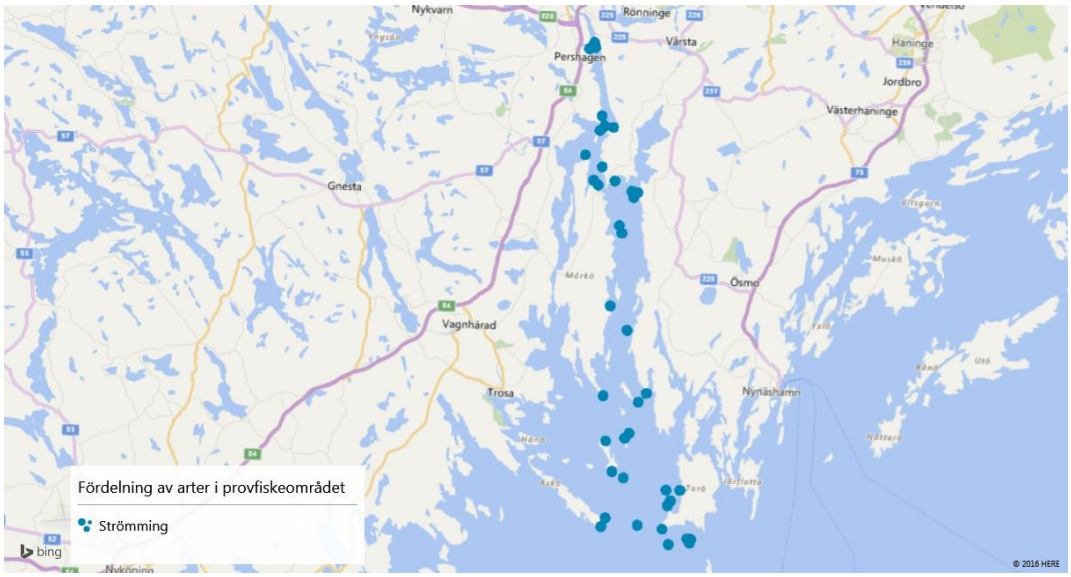
Nykvarn
Rönninge
Värsta
Pershagen
Haninge
Jordbro
Västerhaninge
Gnesta
Mörkö
Ösmo
Vagnhärad
Trosa
Nynäshamn
Fördelning av arter i provfiskeområdet
Strömming
bing
© 2016 HERE

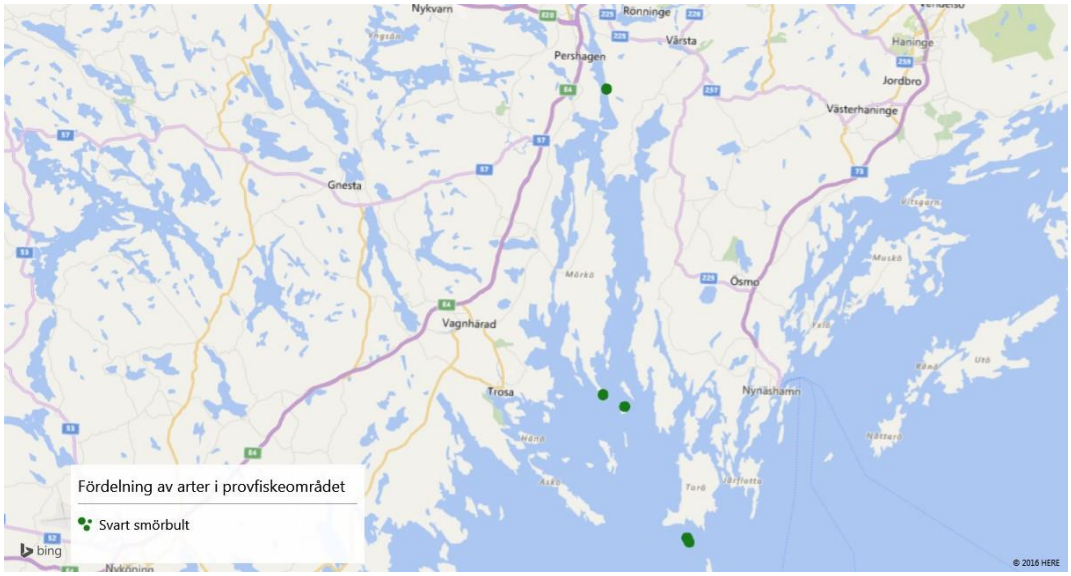
Nykvarn
Rönninge
Värsta
Pershagen
Haninge
Jordbro
Västerhaninge
Gnesta
Mörkö
Ösmo
Vagnhärad
Trosa
Nynäshamn
Fördelning av arter i provfiskeområdet
Svart smörbult
bing
© 2016 HERE

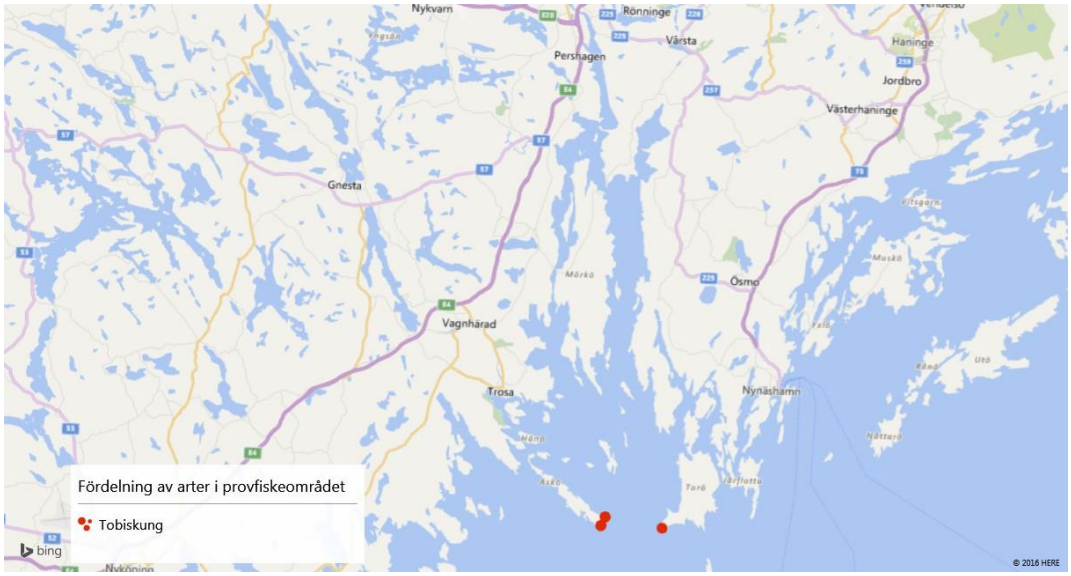
Nykvarn
Rönninge
Värsta
Pershagen
Haninge
Jordbro
Västerhaninge
Gnesta
Mörkö
Ösmo
Vagnhärad
Trosa
Nynäshamn
Fördelning av arter i provfiskeområdet
Tobiskung
bing
© 2016 HERE

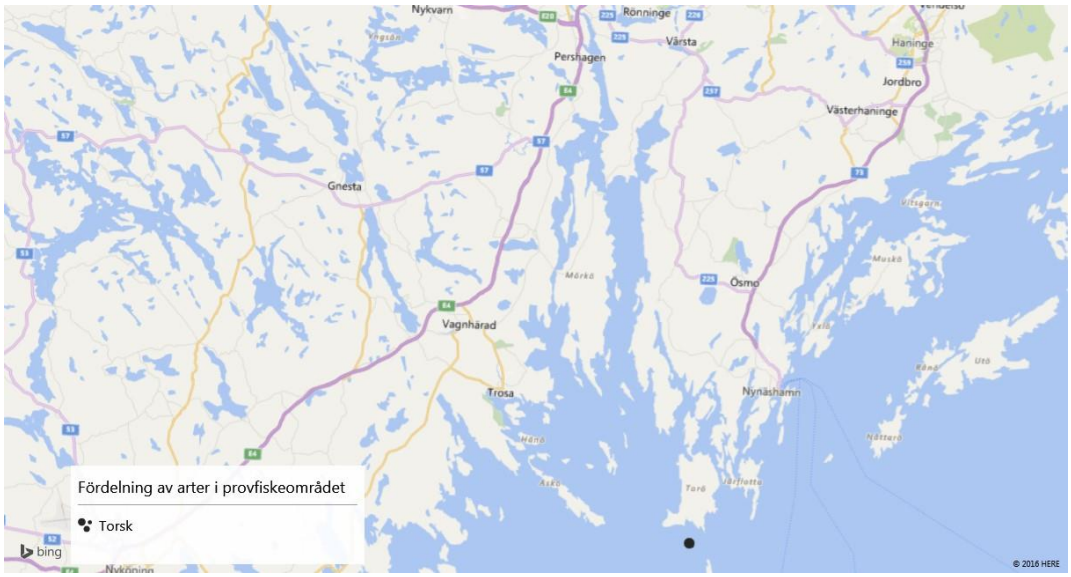
Nykvarn
Rönninge
Värsta
Pershagen
Haninge
Jordbro
Västerhaninge
Gnesta
Mörkö
Ösmo
Vagnhärad
Trosa
Nynäshamn
Fördelning av arter i provfiskeområdet
Torsk
bing
© 2016 HERE

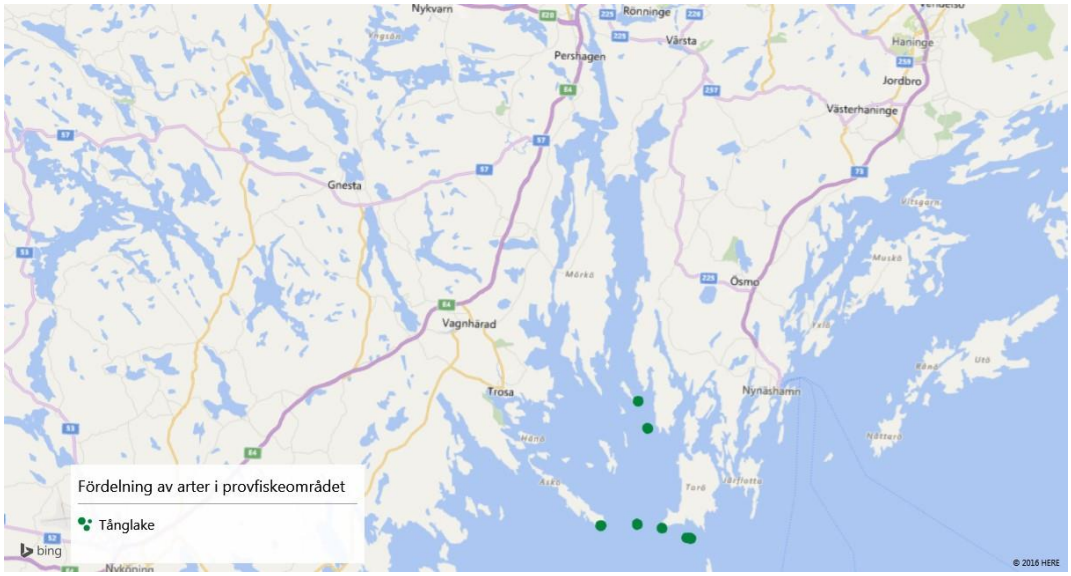
Nykvarn
Rönninge
Värsta
Pershagen
Haninge
Jordbro
Västerhaninge
Gnesta
Mörkö
Ösmo
Vagnhärad
Trosa
Nynäshamn
Fördelning av arter i provfiskeområdet
Tånglake
bing
© 2016 HERE

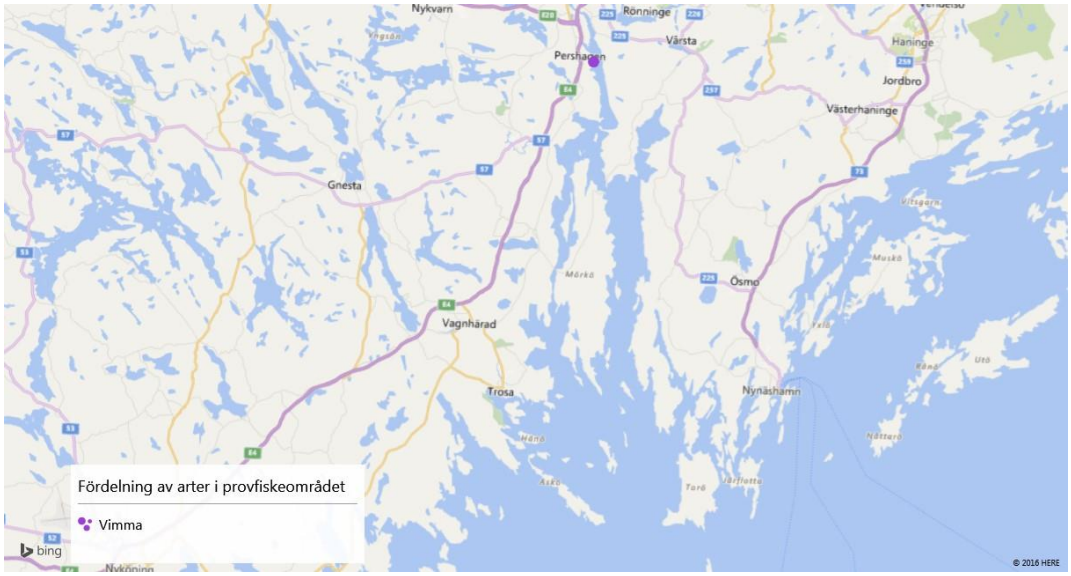
Nykvarn
Rönninge
Värsta
Pershagen
Haninge
Jordbro
Västerhaninge
Gnesta
Mörkö
Ösmo
Vagnhärad
Trosa
Nynäshamn
Fördelning av arter i provfiskeområdet
Vimma
bing
© 2016 HERE

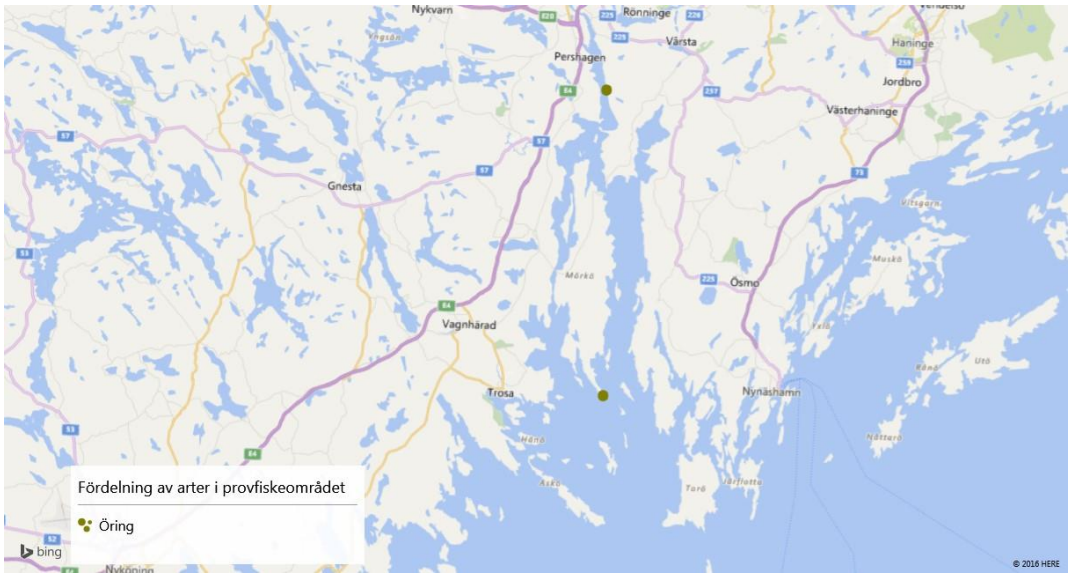
Nykvarn
Rönninge
Värsta
Pershagen
Haninge
Jordbro
Västerhaninge
Gnesta
Mörkö
Ösmo
Vagnhärad
Trosa
Nynäshamn
Fördelning av arter i provfiskeområdet
Öring
bing
© 2016 HERE

Bilaga 3. Fältprotokoll

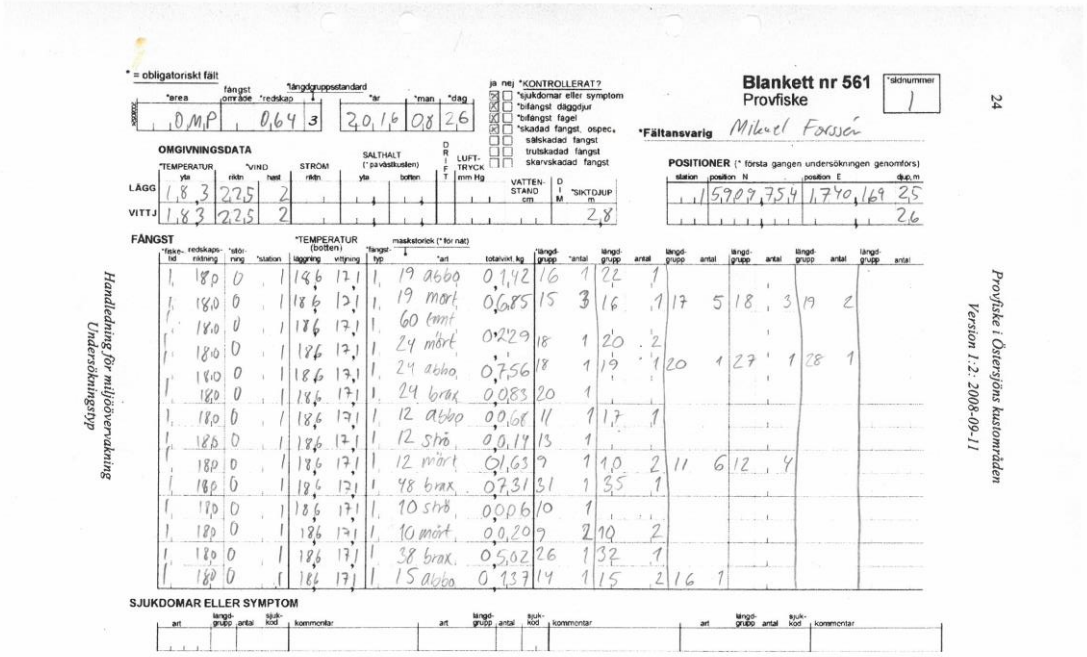

* = obligatoriskt fält

*area	fångst område	*redskap	*längdgruppsstandard	*år	*man	*dag
0MP		0,64	3	20,16	08	26

ja nej *KONTROLLERAT?
- [x] [ ] *sjukdomar eller symptom
- [x] [ ] *bifångst däggdjur
- [x] [ ] *bifångst fågel
- [x] [ ] *skadad fångst, ospec.
- [ ] [ ] sälskadad fångst
- [ ] [ ] trutskadad fångst
- [ ] [ ] skarvskadad fångst

Blankett nr 561
Provfiske

*sidnummer: 1

*Fältansvarig: Mikael Forssén

OMGIVNINGSDATA

	*TEMPERATUR yta	*VIND riktn	*VIND hast	STRÖM riktn	SALTHALT (* på vattnets) yta	SALTHALT (* på vattnets) botten	DRIFT	LUFT-TRYCK mm Hg	VATTEN-STAND cm	DIM	*SIKTDJUP m
LÄGG	18,3	22,5	2								
VITTJ	18,3	22,5	2								2,8

POSITIONER (* första gången undersökningen genomförs)

station	position N	position E	djup,m
1	5909,754	1740,169	2,5
			2,6

FÅNGST

*fiske-tid	redskaps-riktning	*sätt-ning	*station	*TEMPERATUR (botten) läggning	*TEMPERATUR (botten) vittjning	*fångst-typ	*art	totalvikt,kg	*längd-grupp	*antal	längd-grupp	antal	längd-grupp	antal	längd-grupp	antal	längd-grupp	antal	längd-grupp	antal
1	180	0	1	18,6	17,1	1	19 abbo	0,142	16	1	22	1								
1	180	0	1	18,6	17,1	1	19 mört	0,685	15	3	16	1	17	5	18	3	19	2		
1	180	0	1	18,6	17,1	1	60 lomt													
1	180	0	1	18,6	17,1	1	24 mört	0,229	18	1	20	2								
1	180	0	1	18,6	17,1	1	24 abbo	0,756	18	1	19	1	20	1	27	1	28	1		
1	180	0	1	18,6	17,1	1	24 brax	0,083	20	1										
1	180	0	1	18,6	17,1	1	12 abbo	0,068	11	1	17	1								
1	180	0	1	18,6	17,1	1	12 strö	0,019	13	1										
1	180	0	1	18,6	17,1	1	12 mört	0,163	9	1	10	2	11	6	12	4				
1	180	0	1	18,6	17,1	1	48 brax	0,731	31	1	35	1								
1	180	0	1	18,6	17,1	1	10 strö	0,006	10	1										
1	180	0	1	18,6	17,1	1	10 mört	0,020	9	2	10	2								
1	180	0	1	18,6	17,1	1	38 brax	0,502	26	1	32	1								
1	180	0	1	18,6	17,1	1	15 abbo	0,137	14	1	15	2	16	1						

maskstorlek (* för nät)

SJUKDOMAR ELLER SYMPTOM

art	längd-grupp	antal	sjuk-kod	kommentar	art	längd-grupp	antal	sjuk-kod	kommentar	art	längd-grupp	antal	sjuk-kod	kommentar

Handledning för miljöövervakning
Undersökningstyp

Provfiske i Östersjöns kustområden
Version 1:2: 2008-09-11

24

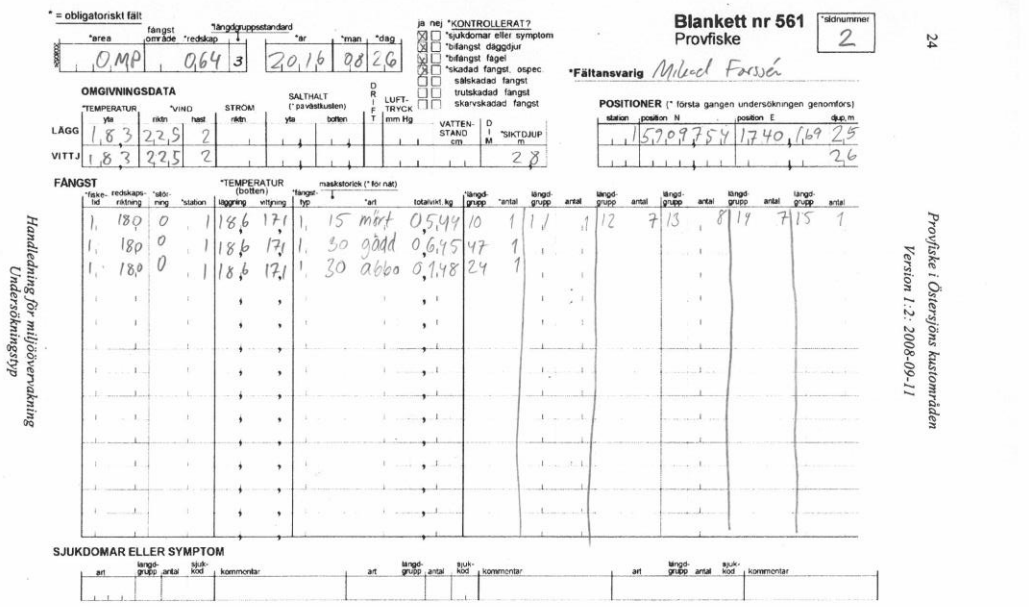

* = obligatoriskt fält

*area	fångst område	*redskap	*längdgruppsstandard	*år	*man	*dag
0MP		0,64	3	20,16	08	26

ja nej *KONTROLLERAT?
- [x] [ ] *sjukdomar eller symptom
- [x] [ ] *bifångst däggdjur
- [x] [ ] *bifångst fågel
- [x] [ ] *skadad fångst, ospec.
- [ ] [ ] sälskadad fångst
- [ ] [ ] trutskadad fångst
- [ ] [ ] skarvskadad fångst

Blankett nr 561
Provfiske

*sidnummer: 2

*Fältansvarig: Mikael Forssén

OMGIVNINGSDATA

	*TEMPERATUR yta	*VIND riktn	*VIND hast	STRÖM riktn	SALTHALT (* på vattnets) yta	SALTHALT (* på vattnets) botten	DRIFT	LUFT-TRYCK mm Hg	VATTEN-STAND cm	DIM	*SIKTDJUP m
LÄGG	18,3	22,5	2								
VITTJ	18,3	22,5	2								2,8

POSITIONER (* första gången undersökningen genomförs)

station	position N	position E	djup,m
1	5909,754	1740,169	2,5
			2,6

FÅNGST

*fiske-tid	redskaps-riktning	*sätt-ning	*station	*TEMPERATUR (botten) läggning	*TEMPERATUR (botten) vittjning	*fångst-typ	*art	totalvikt,kg	*längd-grupp	*antal	längd-grupp	antal	längd-grupp	antal	längd-grupp	antal	längd-grupp	antal	längd-grupp	antal
1	180	0	1	18,6	17,1	1	15 mört	0,544	10	1	11	1	12	7	13	8	14	7	15	1
1	180	0	1	18,6	17,1	1	30 gädd	0,645	47	1										
1	180	0	1	18,6	17,1	1	30 abbo	0,148	24	1										

maskstorlek (* för nät)

SJUKDOMAR ELLER SYMPTOM

art	längd-grupp	antal	sjuk-kod	kommentar	art	längd-grupp	antal	sjuk-kod	kommentar	art	längd-grupp	antal	sjuk-kod	kommentar

Handledning för miljöövervakning
Undersökningstyp

Provfiske i Östersjöns kustområden
Version 1:2: 2008-09-11

24

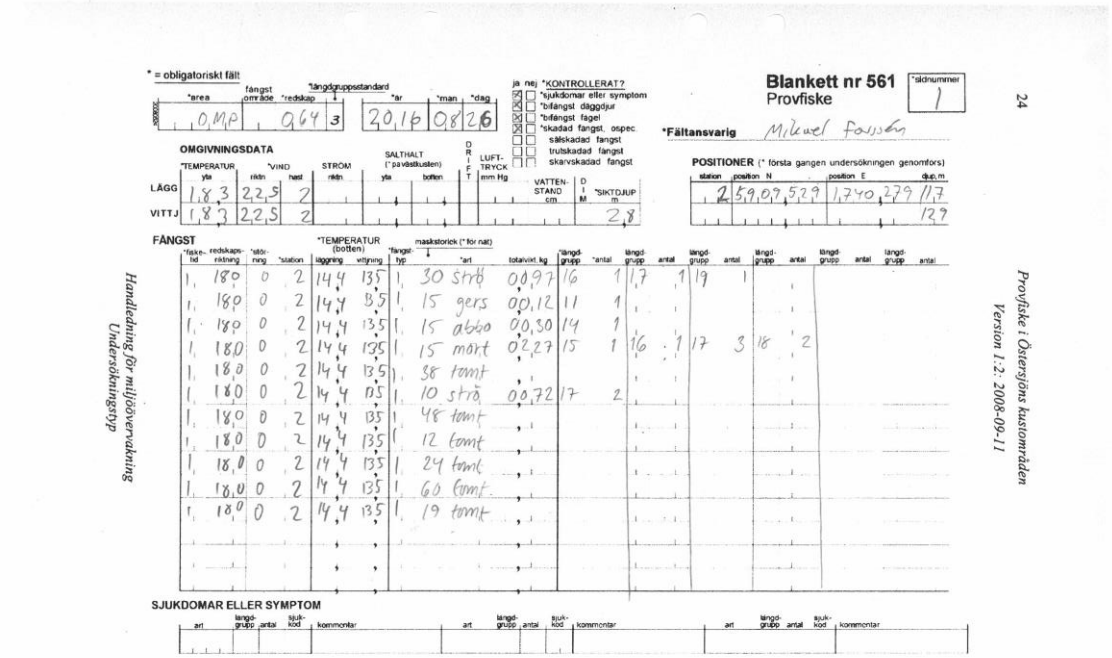

* = obligatoriskt fält

*area	fångst område	*redskap	längdgruppsstandard	*år	*man	*dag
0,MP	0,64	3		20,16	08	26

ja nej *KONTROLLERAT?
- [x] [ ] *sjukdomar eller symptom
- [x] [ ] *bifångst däggdjur
- [x] [ ] *bifångst fågel
- [x] [ ] *skadad fangst, ospec.
- [ ] [ ] sälskadad fangst
- [ ] [ ] trutskadad fangst
- [ ] [ ] skarvskadad fangst

Blankett nr 561
Provfiske

*sidnummer: 1

*Fältansvarig: Mikael Forsén

OMGIVNINGSDATA

	*TEMPERATUR yta	*VIND riktn	*VIND hast	STRÖM riktn	SALTHALT (* på västkusten) yta	SALTHALT (* på västkusten) botten	DRIFT	LUFT-TRYCK mm Hg	VATTEN-STAND cm	DIM	*SIKTDJUP m
LÄGG	18,3	22,5	2								
VITTJ	18,3	22,5	2								2,8

POSITIONER (* första gangen undersökningen genomförs)

station	position N	position E	djup m
2	59,09,529	17,40,279	11,7
			13,7

FÅNGST

*fiske-tid	redskaps-riktning	*störning	*station	*TEMPERATUR (botten) läggning	*TEMPERATUR (botten) vittjning	*fångst typ	maskstorlek (* för nät) *art	totalvikt kg	längd-grupp	*antal	längd-grupp	antal	längd-grupp	antal	längd-grupp	antal	längd-grupp	antal	längd-grupp	antal
1	180	0	2	14,4	13,5	1	30 strö	0,097	16	1	17	1	19	1						
1	180	0	2	14,4	13,5	1	15 gers	0,012	11	1										
1	180	0	2	14,4	13,5	1	15 abbo	0,030	14	1										
1	180	0	2	14,4	13,5	1	15 mört	0,227	15	1	16	1	17	3	18	2				
1	180	0	2	14,4	13,5	1	38 tomt													
1	180	0	2	14,4	13,5	1	10 strö	0,072	17	2										
1	180	0	2	14,4	13,5	1	48 tomt													
1	180	0	2	14,4	13,5	1	12 tomt													
1	180	0	2	14,4	13,5	1	24 tomt													
1	180	0	2	14,4	13,5	1	60 tomt													
1	180	0	2	14,4	13,5	1	19 tomt													

SJUKDOMAR ELLER SYMPTOM

art	längd-grupp	antal	sjuk-kod	kommentar	art	längd-grupp	antal	sjuk-kod	kommentar	art	längd-grupp	antal	sjuk-kod	kommentar

24

Handledning för miljöövervakning
Undersökningstyp

Provfiske i Östersjöns kustområden
Version 1:2: 2008-09-11

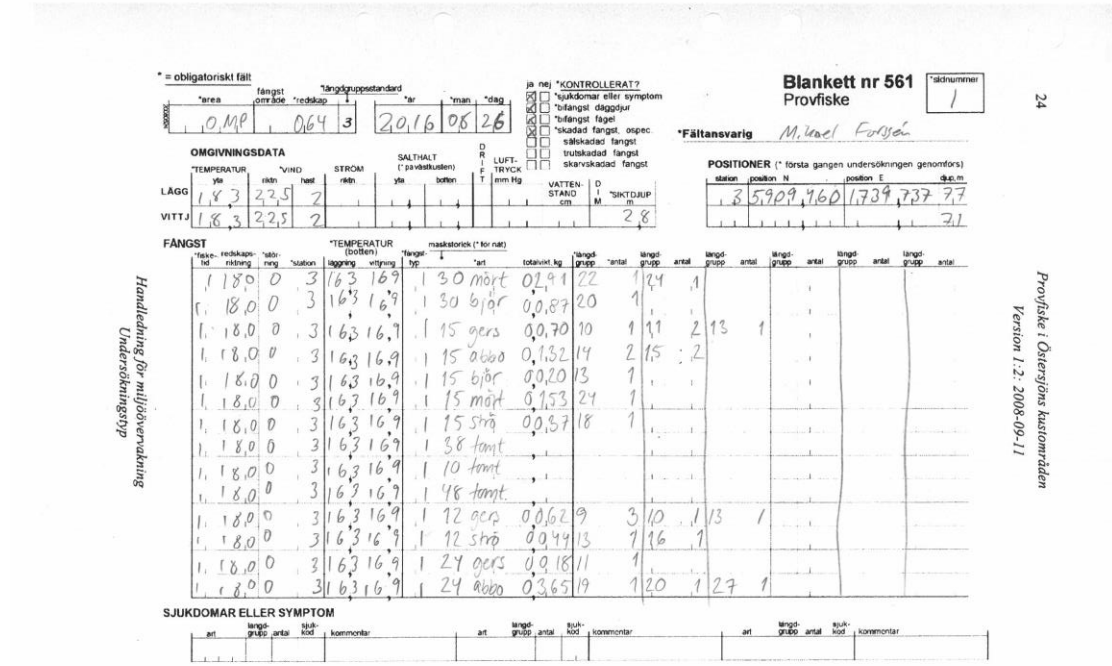

* = obligatoriskt fält

*area	fångst område	*redskap	längdgruppsstandard	*år	*man	*dag
0,MP	0,64	3		20,16	08	26

ja nej *KONTROLLERAT?
- [x] [ ] *sjukdomar eller symptom
- [x] [ ] *bifångst däggdjur
- [x] [ ] *bifångst fågel
- [x] [ ] *skadad fangst, ospec.
- [ ] [ ] sälskadad fangst
- [ ] [ ] trutskadad fangst
- [ ] [ ] skarvskadad fangst

Blankett nr 561
Provfiske

*sidnummer: 1

*Fältansvarig: Mikael Forsén

OMGIVNINGSDATA

	*TEMPERATUR yta	*VIND riktn	*VIND hast	STRÖM riktn	SALTHALT (* på västkusten) yta	SALTHALT (* på västkusten) botten	DRIFT	LUFT-TRYCK mm Hg	VATTEN-STAND cm	DIM	*SIKTDJUP m
LÄGG	18,3	22,5	2								
VITTJ	18,3	22,5	2								2,8

POSITIONER (* första gangen undersökningen genomförs)

station	position N	position E	djup m
3	59,09,460	17,39,737	7,7
			7,1

FÅNGST

*fiske-tid	redskaps-riktning	*störning	*station	*TEMPERATUR (botten) läggning	*TEMPERATUR (botten) vittjning	*fångst typ	maskstorlek (* för nät) *art	totalvikt kg	längd-grupp	*antal	längd-grupp	antal	längd-grupp	antal	längd-grupp	antal	längd-grupp	antal	längd-grupp	antal
1	180	0	3	16,3	16,9	1	30 mört	0,291	22	1	24	1								
1	180	0	3	16,3	16,9	1	30 björ	0,087	20	1										
1	180	0	3	16,3	16,9	1	15 gers	0,070	10	1	11	2	13	1						
1	180	0	3	16,3	16,9	1	15 abbo	0,132	14	2	15	2								
1	180	0	3	16,3	16,9	1	15 björ	0,020	13	1										
1	180	0	3	16,3	16,9	1	15 mört	0,153	24	1										
1	180	0	3	16,3	16,9	1	15 strö	0,087	18	1										
1	180	0	3	16,3	16,9	1	38 tomt													
1	180	0	3	16,3	16,9	1	10 tomt													
1	180	0	3	16,3	16,9	1	48 tomt													
1	180	0	3	16,3	16,9	1	12 gers	0,062	9	3	10	1	13	1						
1	180	0	3	16,3	16,9	1	12 strö	0,044	13	1	16	1								
1	180	0	3	16,3	16,9	1	24 gers	0,018	11	1										
1	180	0	3	16,3	16,9	1	24 abbo	0,365	19	1	20	1	27	1						

SJUKDOMAR ELLER SYMPTOM

art	längd-grupp	antal	sjuk-kod	kommentar	art	längd-grupp	antal	sjuk-kod	kommentar	art	längd-grupp	antal	sjuk-kod	kommentar

24

Handledning för miljöövervakning
Undersökningstyp

Provfiske i Östersjöns kustområden
Version 1:2: 2008-09-11

2(2)

* = obligatoriskt fält

Blankett nr 561
Provfiske

*sidnummer: 2

*area	fångst område	*redskap	*längdgruppsstandard	*år	*mån	*dag
OMP		064	3	20,16	08	26

ja	nej	*KONTROLLERAT?
☒	☐	*sjukdomar eller symptom
☒	☐	*bifångst däggdjur
☒	☐	*bifångst fågel
☒	☐	*skadad fångst, ospec.
☐	☐	sälskadad fångst
☐	☐	trutskadad fångst
☐	☐	skarvskadad fångst

*Fältansvarig: Mikael Forsén

OMGIVNINGSDATA

	*TEMPERATUR yta	*VIND riktn	*VIND hast	STRÖM riktn	SALTHALT (* på vattituslen) yta	SALTHALT (* på vattituslen) botten	DRIFT	LUFTTRYCK mm Hg	VATTENSTAND cm	DIM	*SIKTDJUP m
LÄGG	18,3	22,5	2								
VITTJ	18,3	22,5	2								2,8

POSITIONER (* första gången undersökningen genomförs)

station	position N	position E	djup,m
3	59,09,460	17,39,737	7,7
			7,1

FÄNGST

*fiske-tid	redskaps-riktning	*stör-ning	*station	*TEMPERATUR (botten) läggning	*TEMPERATUR (botten) vitjning	*fångst-typ	maskstorlek (* för nät) *art	totalvikt, kg	*längd-grupp	*antal	längd-grupp	antal	längd-grupp	antal	längd-grupp	antal	längd-grupp	antal	längd-grupp	antal
1	180	0	3	16,3	16,9	1	24 Mört	0,267	19	1	21	1	22	1						
1	180	0	3	16,3	16,9	1	24 Björ	0,330	16	2	17	3	19	1						
1	180	0	3	16,3	16,9	1	24 BRAX	0,125	15	2	17	1								
1	180	0	3	16,3	16,9	1	60 Tomt													
1	180	0	3	16,3	16,9	1	19 SIK	0,113	23	1										
1	180	0	3	16,3	16,9	1	19 ABBO	0,069	14	1	16	1								
1	180	0	3	16,3	16,9	1	19 Björ	0,044	16	1										
1	180	0	3	16,3	16,9	1	19 BRAX	0,083	13	1	14	1	15	1						

SJUKDOMAR ELLER SYMPTOM

art	längd-grupp	antal	sjuk-kod	kommentar	art	längd-grupp	antal	sjuk-kod	kommentar	art	längd-grupp	antal	sjuk-kod	kommentar

Handledning för miljöövervakning
Undersökningstyp

Provfiske i Östersjöns kustområden
- Djupstratifierat provfiske med Nordiska kustöversiktnät
Version 1:3

21

* = obligatoriskt fält

Blankett nr 561
Provfiske

*sidnummer: 1

*area	fångst område	*redskap	*längdgruppsstandard	*år	*mån	*dag
OMP		064	3	20,16	08	26

ja	nej	*KONTROLLERAT?
☒	☐	*sjukdomar eller symptom
☒	☐	*bifångst däggdjur
☒	☐	*bifångst fågel
☒	☐	*skadad fångst, ospec
☐	☐	sälskadad fångst
☐	☐	trutskadad fångst
☐	☐	skarvskadad fångst

*Fältansvarig: Mikael Forsén

OMGIVNINGSDATA

	*TEMPERATUR yta	*VIND riktn	*VIND hast	STRÖM riktn	SALTHALT (* på vattituslen) yta	SALTHALT (* på vattituslen) botten	DRIFT	LUFTTRYCK mm Hg	VATTENSTAND cm	DIM	*SIKTDJUP m
LÄGG	18,3	22,5	2								
VITTJ	18,3	22,5	2								2,8

POSITIONER (* första gången undersökningen genomförs)

station	position N	position E	djup,m
4	59,08,829	17,40,145	4,6
4			4,8

FÄNGST

*fiske-tid	redskaps-riktning	*stör-ning	*station	*TEMPERATUR (botten) läggning	*TEMPERATUR (botten) vitjning	*fångst-typ	maskstorlek (* för nät) *art	totalvikt, kg	*längd-grupp	*antal	längd-grupp	antal	längd-grupp	antal	längd-grupp	antal	längd-grupp	antal	längd-grupp	antal
1	18,0	0	4	18,0	17,5	30	abbo	0,418	26	2										
1	18,0	0	4	18,0	17,5	30	mört	0,336	22	1	26	1								
1	18,0	0	4	18,0	17,5	30	björk	0,124	22	1										
1	18,0	0	4	18,0	17,5	30	brax	0,585	21	1	24	1	27	2						
1	18,0	0	4	18,0	17,5	15	mört	0,662	12	4	13	3	14	8	15	9	16	1		
1	18,0	0	4	18,0	17,5	15	abbo	0,096	12	1	13	2	14	1						
1	18,0	0	4	18,0	17,5	15	brax	0,014	11	1										
1	18,0	0	4	18,0	17,5	15	gös	0,253	17	2	21	1	25	1						
1	18,0	0	4	18,0	17,5	38	vimm	0,352	34	1										
1	18,0	0	4	18,0	17,5	38	mört	0,026	14	1										
1	18,0	0	4	18,0	17,5	38	abbo	0,038	15	1										
1	18,0	0	4	18,0	17,5	38	brax	0,709	25	1	28	1	33	1						
1	18,0	0	4	18,0	17,5	10	tomt													
1	18,0	0	4	18,0	17,5	48	brax	0,562	28	1	32	1								

SJUKDOMAR ELLER SYMPTOM

art	längd-grupp	antal	sjuk-kod	kommentar	art	längd-grupp	antal	sjuk-kod	kommentar	art	längd-grupp	antal	sjuk-kod	kommentar

Handledning för miljöövervakning
Undersökningstyp

Provfiske i Östersjöns kustområden
Version 1:2: 2008-09-11

24

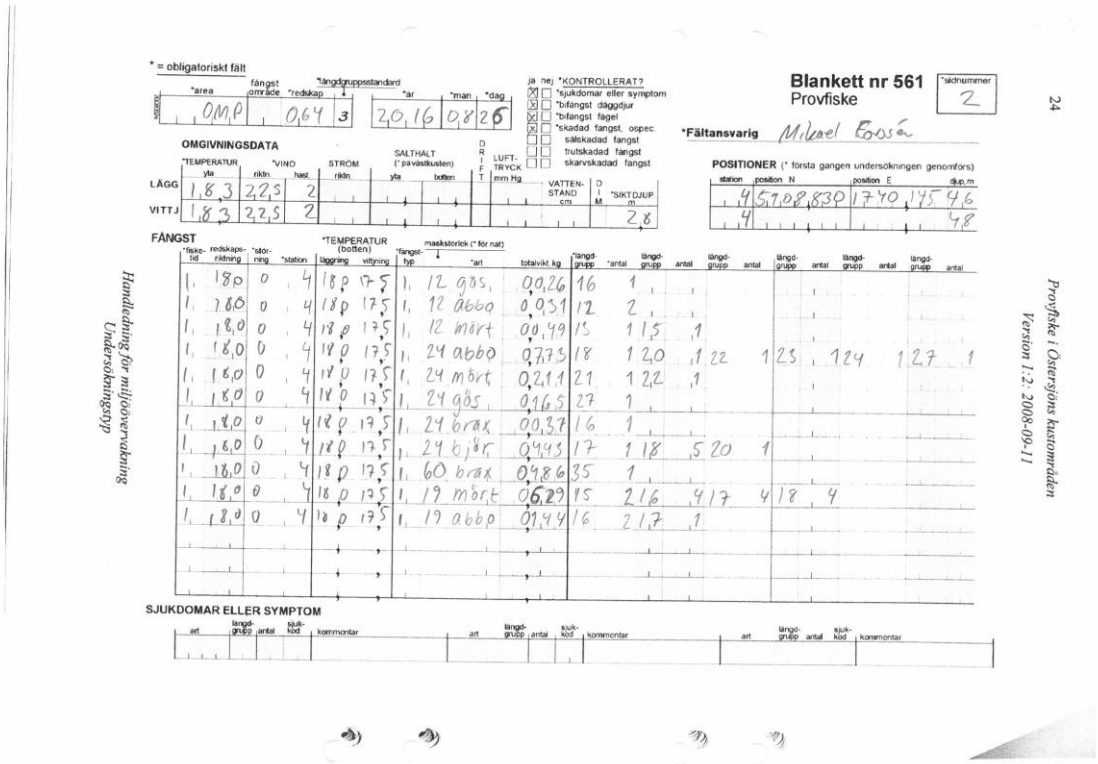

* = obligatoriskt fält

*area	fångst område	*redskap	längdgruppsstandard	*år	*mån	*dag
OMP		0,64	3	20,16	08	26

Blankett nr 561
Provfiske

*sidnummer: 2

*Fältansvarig: Mikael Forssén

ja	nej	*KONTROLLERAT?
X		*sjukdomar eller symptom
X		*bifångst dägdjur
X		*bifångst fågel
X		*skadad fångst, ospec
		sälskadad fangst
		trutskadad fangst
		skarvskadad fangst

OMGIVNINGSDATA

	*TEMPERATUR yta	*VIND riktn.	*VIND hast.	STRÖM riktn.	SALTHALT (* på västkusten) yta	SALTHALT (* på västkusten) botten	DRIFT	LUFTTRYCK mm Hg	VATTENSTAND cm	DIM	*SIKTDJUP m
LÄGG	18,3	22,5	2								
VITTJ	18,3	22,5	2								2,8

POSITIONER (* första gangen undersökningen genomförs)

station	position N	position E	djup m
4	57,08,839	17,40,145	4,6
4			4,8

FÅNGST

*fiske-tid	redskaps-riktning	*störning	*station	*TEMPERATUR (botten) läggning	*TEMPERATUR (botten) vittjning	*fångst-typ	maskstorlek (* för nat) *art	totalvikt kg	längd-grupp	*antal	längd-grupp	antal	längd-grupp	antal	längd-grupp	antal	längd-grupp	antal	längd-grupp	antal
1	180	0	4	18,0	17,5	1	12 gös	0,026	16	1										
1	180	0	4	18,0	17,5	1	12 abbo	0,031	12	2										
1	180	0	4	18,0	17,5	1	12 mört	0,049	15	1	15	1								
1	180	0	4	18,0	17,5	1	24 abbo	0,773	18	1	20	1	22	1	23	1	24	1	27	1
1	180	0	4	18,0	17,5	1	24 mört	0,211	21	1	22	1								
1	180	0	4	18,0	17,5	1	24 gös	0,165	27	1										
1	180	0	4	18,0	17,5	1	24 brax	0,037	16	1										
1	180	0	4	18,0	17,5	1	24 björ	0,443	17	1	18	5	20	1						
1	180	0	4	18,0	17,5	1	60 brax	0,486	35	1										
1	180	0	4	18,0	17,5	1	19 mört	0,629	15	2	16	4	17	4	18	4				
1	180	0	4	18,0	17,5	1	19 abbo	0,144	16	2	17	1								

SJUKDOMAR ELLER SYMPTOM

art	längd-grupp	antal	sjuk-kod	kommentar	art	längd-grupp	antal	sjuk-kod	kommentar	art	längd-grupp	antal	sjuk-kod	kommentar

24

Provfiske i Östersjöns kustområden
Version 1:2: 2008-09-11

Handledning för miljöövervakning
Undersökningstyp

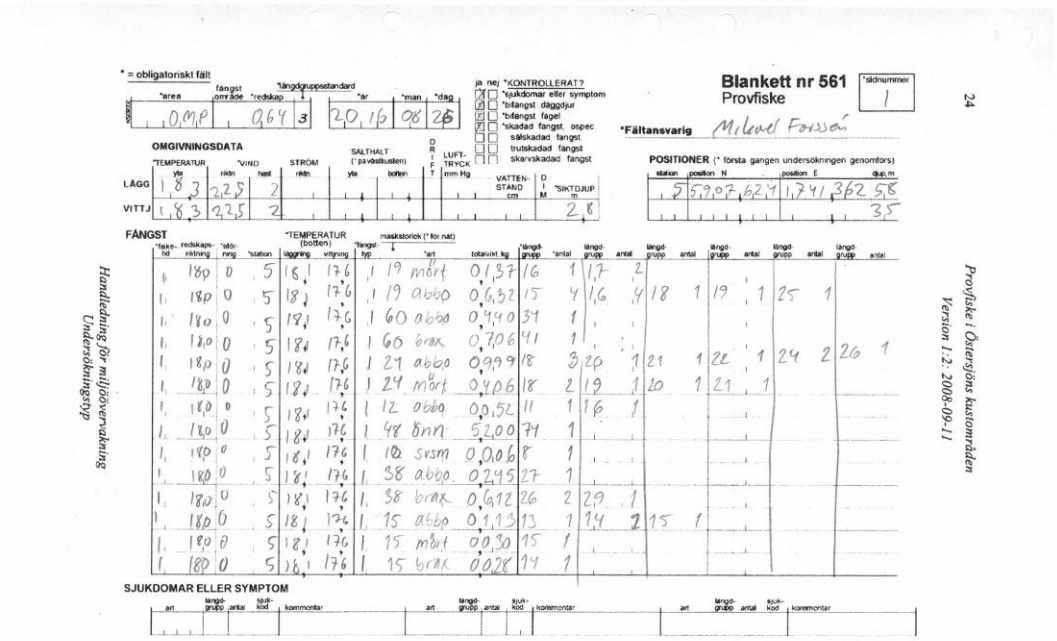

* = obligatoriskt fält

*area	fångst område	*redskap	längdgruppsstandard	*år	*mån	*dag
OMP		0,64	3	20,16	08	26

Blankett nr 561
Provfiske

*sidnummer: 1

*Fältansvarig: Mikael Forssén

ja	nej	*KONTROLLERAT?
X		*sjukdomar eller symptom
X		*bifångst dägdjur
X		*bifångst fågel
X		*skadad fångst, ospec
		sälskadad fangst
		trutskadad fangst
		skarvskadad fangst

OMGIVNINGSDATA

	*TEMPERATUR yta	*VIND riktn.	*VIND hast.	STRÖM riktn.	SALTHALT (* på västkusten) yta	SALTHALT (* på västkusten) botten	DRIFT	LUFTTRYCK mm Hg	VATTENSTAND cm	DIM	*SIKTDJUP m
LÄGG	18,3	22,5	2								
VITTJ	18,3	22,5	2								2,8

POSITIONER (* första gangen undersökningen genomförs)

station	position N	position E	djup m
5	59,07,624	17,41,362	5,8
			3,5

FÅNGST

*fiske-tid	redskaps-riktning	*störning	*station	*TEMPERATUR (botten) läggning	*TEMPERATUR (botten) vittjning	*fångst-typ	maskstorlek (* för nat) *art	totalvikt kg	längd-grupp	*antal	längd-grupp	antal	längd-grupp	antal	längd-grupp	antal	längd-grupp	antal	längd-grupp	antal
1	180	0	5	18,1	17,6	1	19 mört	0,137	16	1	17	2								
1	180	0	5	18,1	17,6	1	19 abbo	0,632	15	4	16	4	18	1	19	1	25	1		
1	180	0	5	18,1	17,6	1	60 abbo	0,440	34	1										
1	180	0	5	18,1	17,6	1	60 brax	0,706	41	1										
1	180	0	5	18,1	17,6	1	24 abbo	0,999	18	3	20	1	21	1	22	1	24	2	26	1
1	180	0	5	18,1	17,6	1	24 mört	0,406	18	2	19	1	20	1	21	1				
1	180	0	5	18,1	17,6	1	12 abbo	0,052	11	1	16	1								
1	180	0	5	18,1	17,6	1	48 snn	5,200	74	1										
1	180	0	5	18,1	17,6	1	10 svsm	0,006	8	1										
1	180	0	5	18,1	17,6	1	38 abbo	0,245	27	1										
1	180	0	5	18,1	17,6	1	38 brax	0,612	26	2	29	1								
1	180	0	5	18,1	17,6	1	15 abbo	0,113	13	1	14	2	15	1						
1	180	0	5	18,1	17,6	1	15 mört	0,030	15	1										
1	180	0	5	18,1	17,6	1	15 brax	0,028	14	1										

SJUKDOMAR ELLER SYMPTOM

art	längd-grupp	antal	sjuk-kod	kommentar	art	längd-grupp	antal	sjuk-kod	kommentar	art	längd-grupp	antal	sjuk-kod	kommentar

24

Provfiske i Östersjöns kustområden
Version 1:2: 2008-09-11

Handledning för miljöövervakning
Undersökningstyp

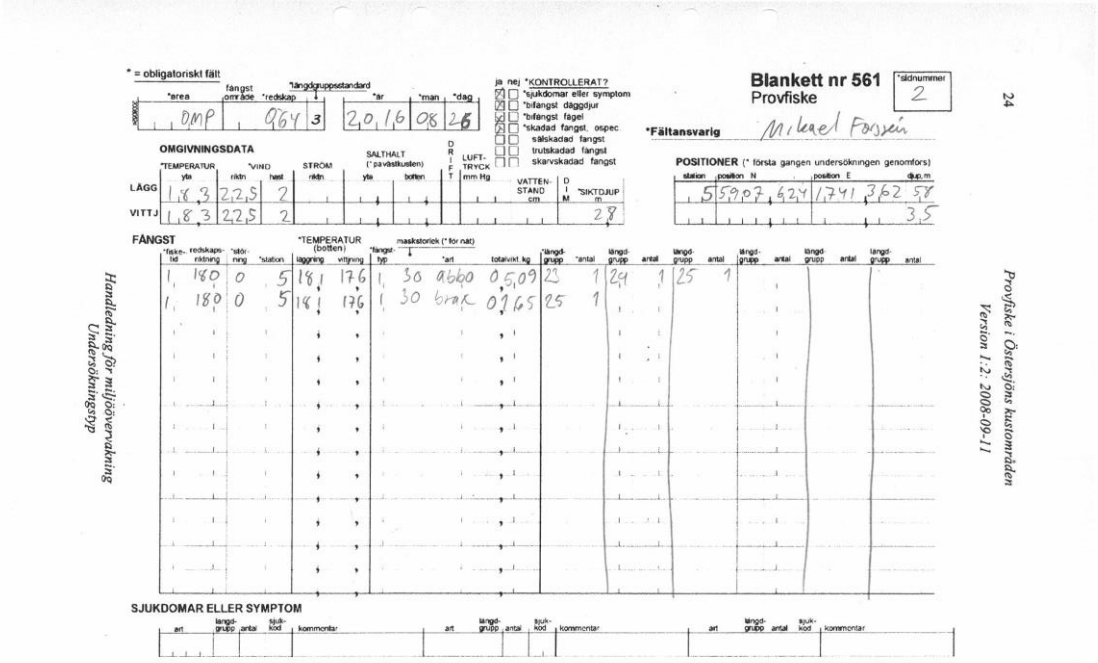

* = obligatoriskt fält

Blankett nr 561 Provfiske — *skdnummer 2 — 24

*area	fångst område	*redskap	*längdgruppsstandard	*år	*man	*dag
DMP	964	3		2016	08	26

ja nej *KONTROLLERAT?
- [x] *sjukdomar eller symptom
- [x] *bifångst däggdjur
- [x] *bifångst fågel
- [x] *skadad fangst, ospec
- [ ] sälskadad fangst
- [ ] trutskadad fangst
- [ ] skarvskadad fangst

*Fältansvarig: Mikael Forssén

OMGIVNINGSDATA

	*TEMPERATUR yta	*VIND riktn	*VIND hast	STRÖM riktn	SALTHALT (* på västkusten) yta	SALTHALT (* på västkusten) botten	DRIFT	LUFTTRYCK mm Hg	VATTENSTAND cm	DIM	*SIKTDJUP m
LÄGG	18,3	222,5	2								
VITTJ	18,3	222,5	2								2,8

POSITIONER (* första gången undersökningen genomförs)

station	position N	position E	djup, m
5	59,07,624	17,41,362	5,8
			3,5

FÄNGST

*fiske-tid	redskaps-riktning	*stör-ning	*station	*TEMPERATUR (botten) läggning	*TEMPERATUR (botten) vittjning	*fångst-typ	*art (maskstorlek (* för nät))	totalvikt, kg	längd-grupp	*antal	längd-grupp	antal	längd-grupp	antal	längd-grupp	antal	längd-grupp	antal	längd-grupp	antal
1	180	0	5	18,1	17,6	1	30 abbo	0,509	23	1	24	1	25	1						
1	180	0	5	18,1	17,6	1	30 brax	0,765	25	1										

SJUKDOMAR ELLER SYMPTOM

art	längd-grupp	antal	sjuk-kod	kommentar	art	längd-grupp	antal	sjuk-kod	kommentar	art	längd-grupp	antal	sjuk-kod	kommentar

Handledning för miljöövervakning
Undersökningstyp

Provfiske i Östersjöns kustområden
Version 1:2: 2008-09-11

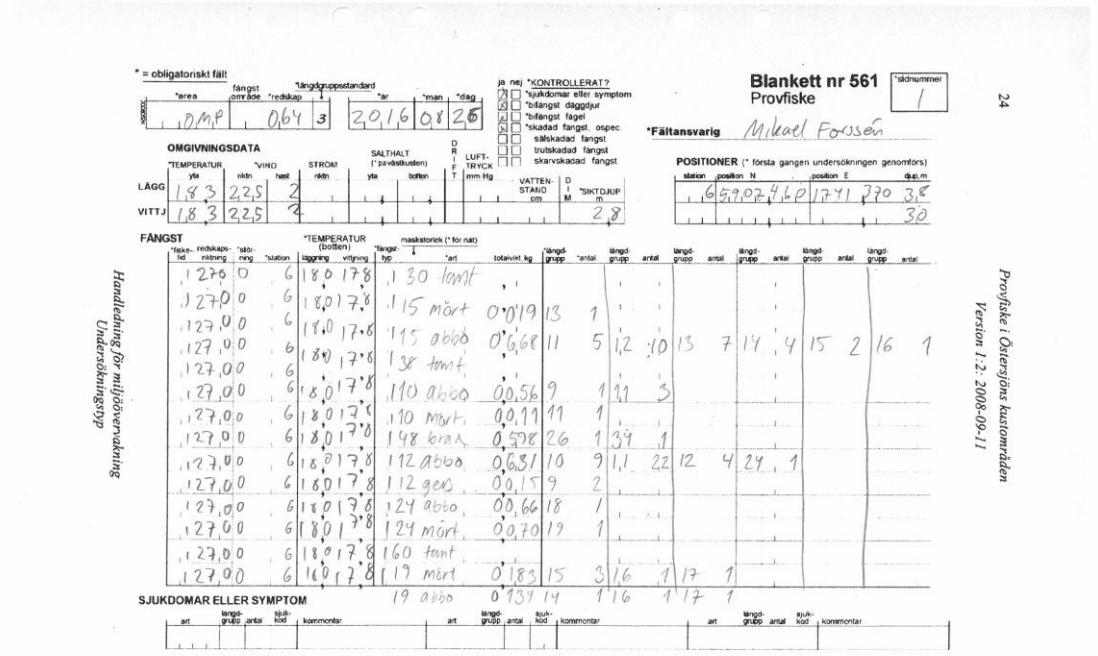

* = obligatoriskt fält

Blankett nr 561 Provfiske — *skdnummer 1 — 24

*area	fångst område	*redskap	*längdgruppsstandard	*år	*man	*dag
DMP	964	3		2016	08	26

ja nej *KONTROLLERAT?
- [x] *sjukdomar eller symptom
- [x] *bifångst däggdjur
- [x] *bifångst fågel
- [x] *skadad fangst, ospec
- [ ] sälskadad fangst
- [ ] trutskadad fangst
- [ ] skarvskadad fangst

*Fältansvarig: Mikael Forssén

OMGIVNINGSDATA

	*TEMPERATUR yta	*VIND riktn	*VIND hast	STRÖM riktn	SALTHALT (* på västkusten) yta	SALTHALT (* på västkusten) botten	DRIFT	LUFTTRYCK mm Hg	VATTENSTAND cm	DIM	*SIKTDJUP m
LÄGG	18,3	222,5	2								
VITTJ	18,3	222,5	2								2,8

POSITIONER (* första gången undersökningen genomförs)

station	position N	position E	djup, m
6	59,07,460	17,41,270	3,8
			3,0

FÄNGST

*fiske-tid	redskaps-riktning	*stör-ning	*station	*TEMPERATUR (botten) läggning	*TEMPERATUR (botten) vittjning	*fångst-typ	*art (maskstorlek (* för nät))	totalvikt, kg	längd-grupp	*antal	längd-grupp	antal	längd-grupp	antal	längd-grupp	antal	längd-grupp	antal	längd-grupp	antal
1	270	0	6	18,0	17,8	1	30 tomt													
1	270	0	6	18,0	17,8	1	15 mört	0,019	13	1										
1	270	0	6	18,0	17,8	1	115 abbo	0,668	11	5	12	10	13	7	14	4	15	2	16	1
1	270	0	6	18,0	17,8	1	38 tomt													
1	270	0	6	18,0	17,8	1	110 abbo	0,056	9	1	11	3								
1	270	0	6	18,0	17,8	1	10 mört	0,011	11	1										
1	270	0	6	18,0	17,8	1	148 brax	0,598	26	1	34	1								
1	270	0	6	18,0	17,8	1	112 abbo	0,631	10	9	11	22	12	4	24	1				
1	270	0	6	18,0	17,8	1	112 gers	0,015	9	2										
1	270	0	6	18,0	17,8	1	124 abbo	0,066	18	1										
1	270	0	6	18,0	17,8	1	124 mört	0,070	19	1										
1	270	0	6	18,0	17,8	1	160 tomt													
1	270	0	6	18,0	17,8	1	19 mört	0,183	15	3	16	1	17	1						
							19 abbo	0,137	14	1	16	1	17	1						

SJUKDOMAR ELLER SYMPTOM

art	längd-grupp	antal	sjuk-kod	kommentar	art	längd-grupp	antal	sjuk-kod	kommentar	art	längd-grupp	antal	sjuk-kod	kommentar

Handledning för miljöövervakning
Undersökningstyp

Provfiske i Östersjöns kustområden
Version 1:2: 2008-09-11

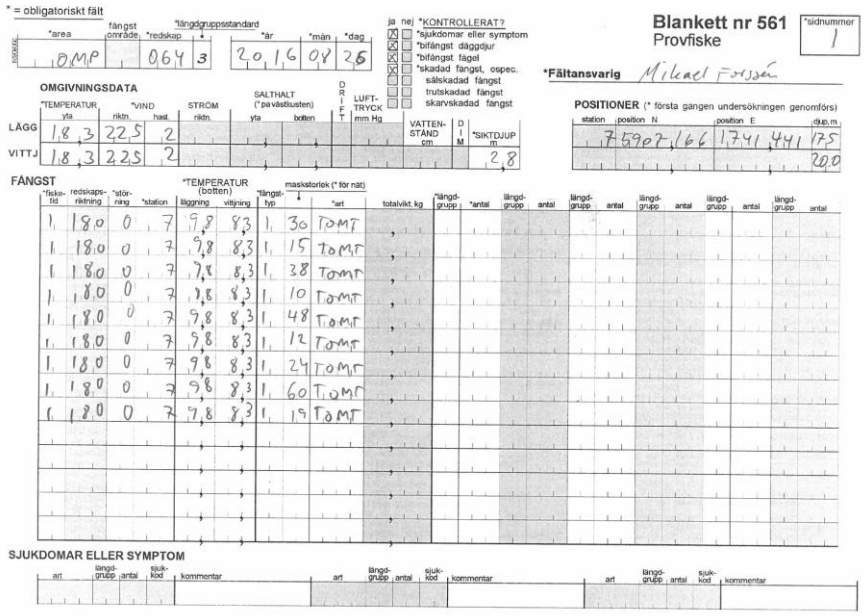

* = obligatoriskt fält

Blankett nr 561 Provfiske — *sidnummer: 1

*area	fångst område	*redskap	*längdgruppsstandard	*år	*mån	*dag
OMP		0,64	3	20,16	08	26

*KONTROLLERAT? (ja / nej): *sjukdomar eller symptom; *bifångst däggdjur; *bifångst fågel; *skadad fångst, ospec.; sälskadad fängst; trutskadad fängst; skarvskadad fängst

*Fältansvarig: Mikael Forssén

OMGIVNINGSDATA

	*TEMPERATUR yta	*VIND riktn.	*VIND hast.	STRÖM riktn.	SALTHALT (* på västliusten) yta	SALTHALT (* på västliusten) botten	DRIFT	LUFT-TRYCK mm Hg	VATTEN-STAND cm	DIM	*SIKTDJUP m
LÄGG	18,3	22,5	2								
VITTJ	18,3	22,5	2								2,8

POSITIONER (* första gången undersökningen genomförs)

station	position N	position E	djup,m
7	5907,166	1741,441	17,5
			20,0

FÄNGST

*fiske-tid	redskaps-riktning	*stör-ning	*station	*TEMPERATUR (botten) läggning	*TEMPERATUR (botten) vittjning	*längd-typ	maskstorlek (* för nät) *art	totalvikt, kg	*längd-grupp	*antal	längd-grupp	antal	längd-grupp	antal	längd-grupp	antal	längd-grupp	antal	längd-grupp	antal	längd-grupp	antal
1	18,0	0	7	9,8	8,3	1	30 TOMT															
1	18,0	0	7	9,8	8,3	1	15 TOMT															
1	18,0	0	7	9,8	8,3	1	38 TOMT															
1	18,0	0	7	9,8	8,3	1	10 TOMT															
1	18,0	0	7	9,8	8,3	1	48 TOMT															
1	18,0	0	7	9,8	8,3	1	12 TOMT															
1	18,0	0	7	9,8	8,3	1	24 TOMT															
1	18,0	0	7	9,8	8,3	1	60 TOMT															
1	18,0	0	7	9,8	8,3	1	19 TOMT															

SJUKDOMAR ELLER SYMPTOM

art	längd-grupp	antal	sjuk-kod	kommentar	art	längd-grupp	antal	sjuk-kod	kommentar	art	längd-grupp	antal	sjuk-kod	kommentar

Handledning för miljöövervakning
Undersökningstyp

Provfiske i Östersjöns kustområden
- Djupstratifierat provfiske med Nordiska kustöversiksnät
Version 1:3

21

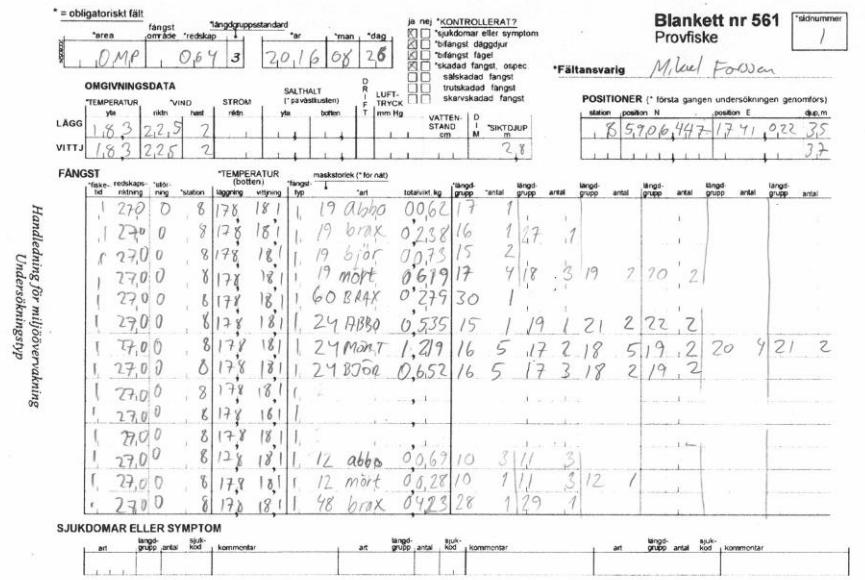

* = obligatoriskt fält

Blankett nr 561 Provfiske — *sidnummer: 1

*area	fångst område	*redskap	*längdgruppsstandard	*år	*mån	*dag
OMP		0,64	3	20,16	08	26

*KONTROLLERAT? (ja / nej): *sjukdomar eller symptom; *bifångst däggdjur; *bifångst fågel; *skadad fångst, ospec.; sälskadad fängst; trutskadad fängst; skarvskadad fängst

*Fältansvarig: Mikael Forssen

OMGIVNINGSDATA

	*TEMPERATUR yta	*VIND riktn.	*VIND hast.	STRÖM riktn.	SALTHALT (* på västliusten) yta	SALTHALT (* på västliusten) botten	DRIFT	LUFT-TRYCK mm Hg	VATTEN-STAND cm	DIM	*SIKTDJUP m
LÄGG	18,3	22,5	2								
VITTJ	18,3	22,5	2								2,8

POSITIONER (* första gången undersökningen genomförs)

station	position N	position E	djup,m
8	5906,447	1741,022	3,5
			3,7

FÄNGST

*fiske-tid	redskaps-riktning	*stör-ning	*station	*TEMPERATUR (botten) läggning	*TEMPERATUR (botten) vittjning	*längd-typ	maskstorlek (* för nät) *art	totalvikt, kg	*längd-grupp	*antal	längd-grupp	antal	längd-grupp	antal	längd-grupp	antal	längd-grupp	antal	längd-grupp	antal	längd-grupp	antal
1	27,0	0	8	17,8	18,1	1	19 abbo	0,062	17	1												
1	27,0	0	8	17,8	18,1	1	19 brax	0,238	16	1	17	1										
1	27,0	0	8	17,8	18,1	1	19 björ	0,075	15	2												
1	27,0	0	8	17,8	18,1	1	19 mört	0,619	17	4	18	3	19	2	20	2						
1	27,0	0	8	17,8	18,1	1	60 BRAX	0,279	30	1												
1	27,0	0	8	17,8	18,1	1	24 ABBO	0,535	15	1	19	1	21	2	22	2						
1	27,0	0	8	17,8	18,1	1	24 MÖRT	1,219	16	5	17	2	18	5	19	2	20	4	21	2		
1	27,0	0	8	17,8	18,1	1	24 BJÖR	0,652	16	5	17	3	18	2	19	2						
1	27,0	0	8	17,8	18,1	1																
1	27,0	0	8	17,8	18,1	1																
1	27,0	0	8	17,8	18,1	1																
1	27,0	0	8	17,8	18,1	1	12 abbo	0,069	10	3	11	3										
1	27,0	0	8	17,8	18,1	1	12 mört	0,028	10	1	11	3	12	1								
1	27,0	0	8	17,8	18,1	1	48 brax	0,423	28	1	29	1										

SJUKDOMAR ELLER SYMPTOM

art	längd-grupp	antal	sjuk-kod	kommentar	art	längd-grupp	antal	sjuk-kod	kommentar	art	längd-grupp	antal	sjuk-kod	kommentar

Handledning för miljöövervakning
Undersökningstyp

Provfiske i Östersjöns kustområden
Version 1:2: 2008-09-11

24

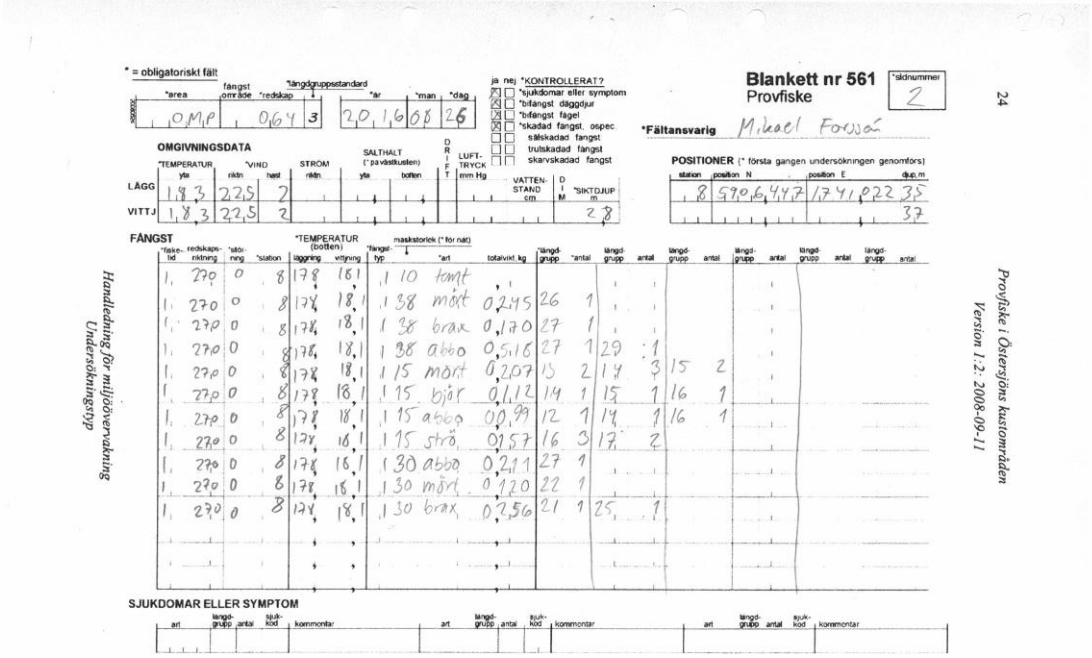

* = obligatoriskt fält

Blankett nr 561 Provfiske — *sidnummer: 2

*area	fångst område	*redskap	*längdgruppsstandard	*år	*mån	*dag
OMP	064	3		2016	08	26

ja nej *KONTROLLERAT?
- ☒ ☐ *sjukdomar eller symptom
- ☒ ☐ *bifångst däggdjur
- ☒ ☐ *bifångst fågel
- ☒ ☐ *skadad fångst, ospec.
- ☐ ☐ sälskadad fångst
- ☐ ☐ trutskadad fångst
- ☐ ☐ skarvskadad fångst

*Fältansvarig: Mikael Forssén

OMGIVNINGSDATA

	*TEMPERATUR yta	*VIND riktn.	*VIND hast.	STRÖM riktn.	SALTHALT (* på västkusten) yta	SALTHALT botten	DRIFT	LUFTTRYCK mm Hg	VATTENSTÅND cm	DIM	*SIKTDJUP m
LÄGG	18,3	22,5	2								
VITTJ	18,3	22,5	2								28

POSITIONER (* första gången undersökningen genomförs)

station	position N	position E	djup, m
8	59°06,447	17°41,022	35
			37

FÄNGST

*fiske-lid	redskaps-riktning	*stör-ning	*station	*TEMPERATUR (botten) läggning	*TEMPERATUR (botten) vitjning	*fångst-typ	maskstorlek (* för nät)	*art	totalvikt, kg	längd-grupp	*antal	längd-grupp	antal	längd-grupp	antal	längd-grupp	antal	längd-grupp	antal	längd-grupp	antal
1	270	0	8	17,8	18,1	1	10	tomt													
1	270	0	8	17,8	18,1	1	38	mört	0,245	26	1										
1	270	0	8	17,8	18,1	1	38	brax	0,170	27	1										
1	270	0	8	17,8	18,1	1	38	abbo	0,516	27	1	29	1								
1	270	0	8	17,8	18,1	1	15	mört	0,207	15	2	17	3	15	2						
1	270	0	8	17,8	18,1	1	15	björ	0,112	14	1	15	1	16	1						
1	270	0	8	17,8	18,1	1	15	abbo	0,099	12	1	17	1	16	1						
1	270	0	8	17,8	18,1	1	15	strö	0,157	16	3	17	2								
1	270	0	8	17,8	18,1	1	30	abbo	0,211	27	1										
1	270	0	8	17,8	18,1	1	30	mört	0,120	22	1										
1	270	0	8	17,8	18,1	1	30	brax	0,256	21	1	25	1								

SJUKDOMAR ELLER SYMPTOM

art	längd-grupp	antal	sjuk-kod	kommentar	art	längd-grupp	antal	sjuk-kod	kommentar	art	längd-grupp	antal	sjuk-kod	kommentar

24

Handledning för miljöövervakning
Undersökningstyp

Provfiske i Östersjöns kustområden
Version 1:2: 2008-09-11

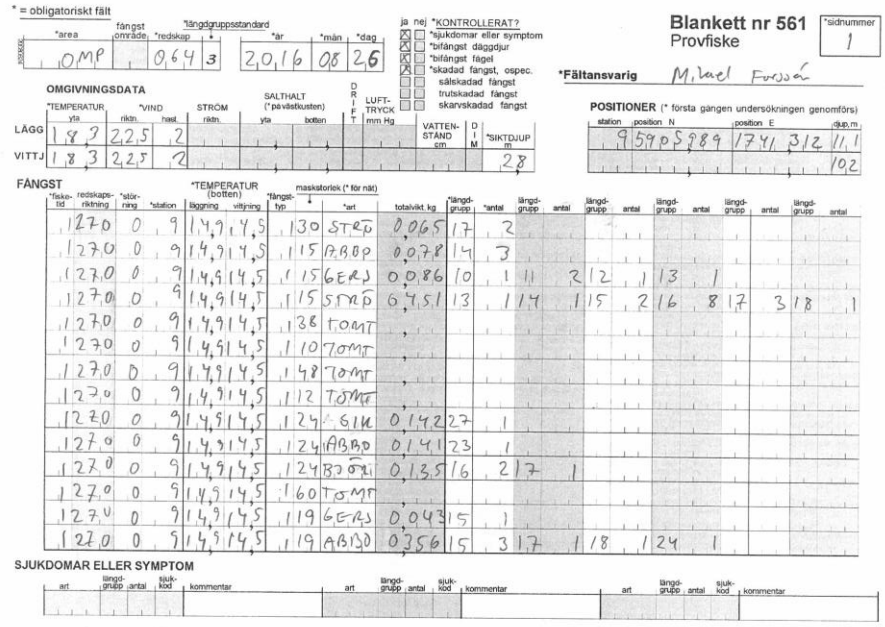

* = obligatoriskt fält

Blankett nr 561 Provfiske — *sidnummer: 1

*area	fångst område	*redskap	*längdgruppsstandard	*år	*mån	*dag
OMP	064	3		2016	08	26

ja nej *KONTROLLERAT?
- ☒ ☐ *sjukdomar eller symptom
- ☒ ☐ *bifångst däggdjur
- ☒ ☐ *bifångst fågel
- ☒ ☐ *skadad fångst, ospec.
- ☐ ☐ sälskadad fångst
- ☐ ☐ trutskadad fångst
- ☐ ☐ skarvskadad fångst

*Fältansvarig: Mikael Forssén

OMGIVNINGSDATA

	*TEMPERATUR yta	*VIND riktn.	*VIND hast.	STRÖM riktn.	SALTHALT (* på västkusten) yta	SALTHALT botten	DRIFT	LUFTTRYCK mm Hg	VATTENSTÅND cm	DIM	*SIKTDJUP m
LÄGG	18,3	22,5	2								
VITTJ	18,3	22,5	2								28

POSITIONER (* första gången undersökningen genomförs)

station	position N	position E	djup, m
9	59°05,989	17°41,312	11,1
			10,2

FÄNGST

*fiske-lid	redskaps-riktning	*stör-ning	*station	*TEMPERATUR (botten) läggning	*TEMPERATUR (botten) vitjning	*fångst-typ	maskstorlek (* för nät)	*art	totalvikt, kg	längd-grupp	*antal	längd-grupp	antal	längd-grupp	antal	längd-grupp	antal	längd-grupp	antal	längd-grupp	antal
1	270	0	9	14,9	14,5	1	30	STRÖ	0,065	17	2										
1	270	0	9	14,9	14,5	1	15	ABBO	0,078	14	3										
1	270	0	9	14,9	14,5	1	15	GERS	0,086	10	1	11	2	12	1	13	1				
1	270	0	9	14,9	14,5	1	15	STRÖ	0,451	13	1	14	1	15	2	16	8	17	3	18	1
1	270	0	9	14,9	14,5	1	38	TOMT													
1	270	0	9	14,9	14,5	1	10	TOMT													
1	270	0	9	14,9	14,5	1	48	TOMT													
1	270	0	9	14,9	14,5	1	12	TOMT													
1	270	0	9	14,9	14,5	1	24	GUL	0,142	27	1										
1	270	0	9	14,9	14,5	1	24	ABBO	0,141	23	1										
1	270	0	9	14,9	14,5	1	24	BÖRI	0,135	16	2	17	1								
1	270	0	9	14,9	14,5	1	60	TOMT													
1	270	0	9	14,9	14,5	1	19	GERS	0,043	15	1										
1	270	0	9	14,9	14,5	1	19	ABBO	0,356	15	3	17	1	18	1	24	1				

SJUKDOMAR ELLER SYMPTOM

art	längd-grupp	antal	sjuk-kod	kommentar	art	längd-grupp	antal	sjuk-kod	kommentar	art	längd-grupp	antal	sjuk-kod	kommentar

21

Handledning för miljöövervakning
Undersökningstyp

Provfiske i Östersjöns kustområden
- Djupstratifierat provfiske med Nordiska kustöversiksnät
Version 1:3

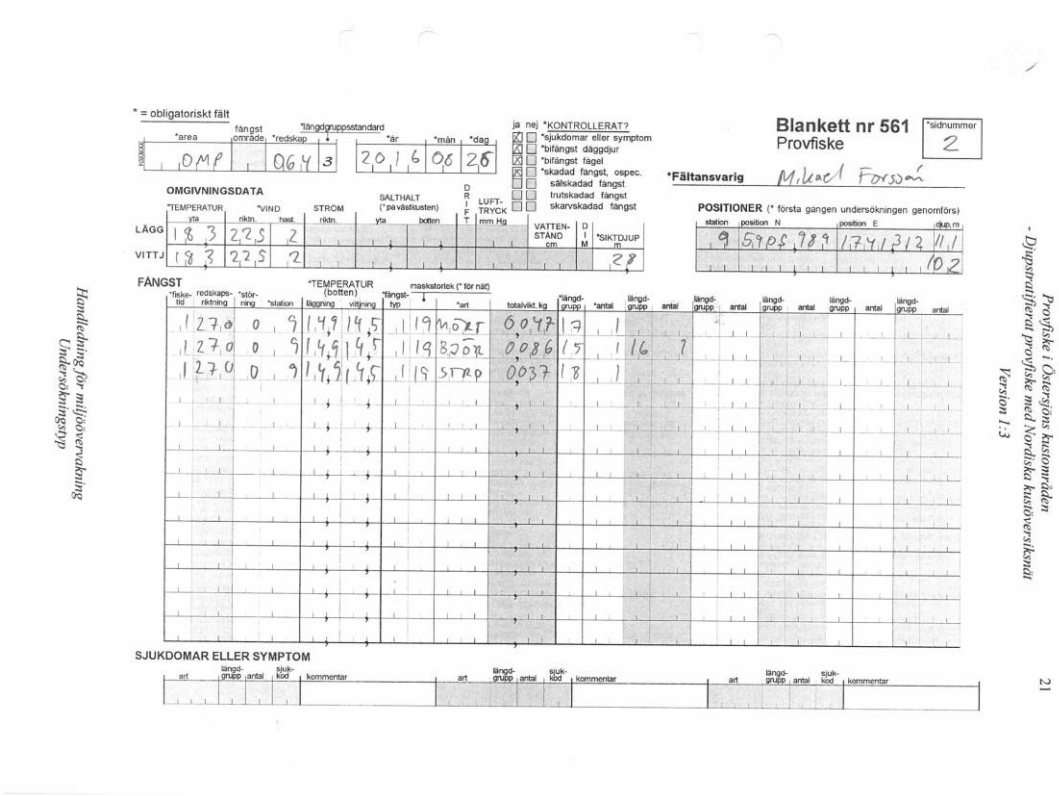

* = obligatoriskt fält

*area	fångst område	*redskap	*längdgruppsstandard	*år	*mån	*dag
0MP		064	3	2016	08	26

ja nej *KONTROLLERAT?
- ☒ ☐ *sjukdomar eller symptom
- ☒ ☐ *bifångst däggdjur
- ☒ ☐ *bifångst fågel
- ☒ ☐ *skadad fangst, ospec.
- ☐ ☐ sälskadad fangst
- ☐ ☐ trutskadad fangst
- ☐ ☐ skarvskadad fangst

Blankett nr 561
Provfiske

*sidnummer: 2

*Fältansvarig: Mikael Forsman

OMGIVNINGSDATA

	*TEMPERATUR yta	*VIND riktn.	*VIND hast.	STRÖM riktn.	SALTHALT (* på västkusten) yta	SALTHALT (* på västkusten) botten	DRIFT	LUFTTRYCK mm Hg	VATTENSTAND cm	DIM	*SIKTDJUP m
LÄGG	18,3	22,5	2								
VITTJ	18,3	22,5	2								28

POSITIONER (* första gången undersökningen genomförs)

station	position N	position E	djup, m
9	59°05,989	17°41,312	11,1
			10,2

FÅNGST

*fiske-tid	redskaps-riktning	*stör-ning	*station	*TEMPERATUR (botten) läggning	*TEMPERATUR (botten) vittjning	*längds-typ (maskstorlek (* för nät))	*art	totalvikt, kg	*längd-grupp	*antal	längd-grupp	antal	längd-grupp	antal	längd-grupp	antal	längd-grupp	antal	längd-grupp	antal
1	27,0	0	9	14,9	14,5	19	MÖRT	0,047	17	1										
1	27,0	0	9	14,9	14,5	19	BJÖR	0,086	15	1	16	1								
1	27,0	0	9	14,9	14,5	19	STRÖ	0,037	18	1										

SJUKDOMAR ELLER SYMPTOM

art	längd-grupp	antal	sjuk-kod	kommentar	art	längd-grupp	antal	sjuk-kod	kommentar	art	längd-grupp	antal	sjuk-kod	kommentar

Handledning för miljöövervakning
Undersökningstyp

Provfiske i Östersjöns kustområden
- Djupstratifierat provfiske med Nordiska kustöversiksnät
Version 1.3

21

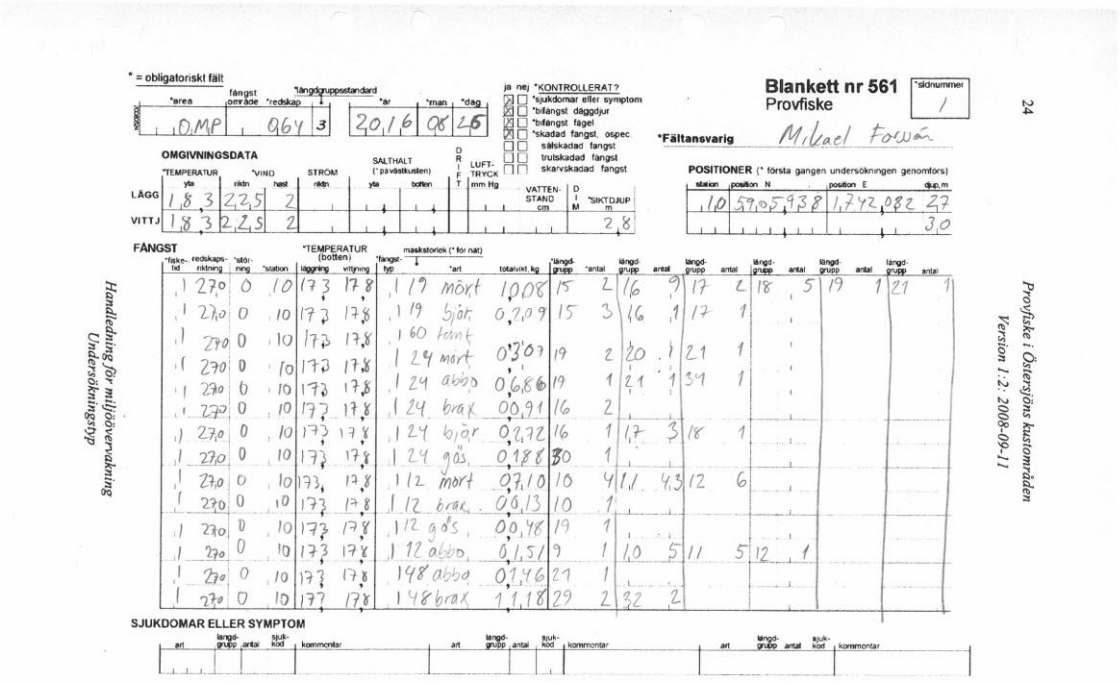

* = obligatoriskt fält

*area	fångst område	*redskap	*längdgruppsstandard	*år	*mån	*dag
0MP		064	3	2016	08	25

ja nej *KONTROLLERAT?
- ☒ ☐ *sjukdomar eller symptom
- ☒ ☐ *bifångst däggdjur
- ☒ ☐ *bifångst fågel
- ☒ ☐ *skadad fangst, ospec.
- ☐ ☐ sälskadad fangst
- ☐ ☐ trutskadad fangst
- ☐ ☐ skarvskadad fangst

Blankett nr 561
Provfiske

*sidnummer: 1

*Fältansvarig: Mikael Forsman

OMGIVNINGSDATA

	*TEMPERATUR yta	*VIND riktn.	*VIND hast.	STRÖM riktn.	SALTHALT (* på västkusten) yta	SALTHALT (* på västkusten) botten	DRIFT	LUFTTRYCK mm Hg	VATTENSTAND cm	DIM	*SIKTDJUP m
LÄGG	18,3	22,5	2								
VITTJ	18,3	22,5	2								2,8

POSITIONER (* första gången undersökningen genomförs)

station	position N	position E	djup, m
10	59°05,938	17°42,082	2,7
			3,0

FÅNGST

*fiske-tid	redskaps-riktning	*stör-ning	*station	*TEMPERATUR (botten) läggning	*TEMPERATUR (botten) vittjning	*längds-typ (maskstorlek (* för nät))	*art	totalvikt, kg	*längd-grupp	*antal	längd-grupp	antal	längd-grupp	antal	längd-grupp	antal	längd-grupp	antal	längd-grupp	antal
1	27,0	0	10	17,3	17,8	19	mört	1,008	15	2	16	9	17	2	18	5	19	1	21	1
1	27,0	0	10	17,3	17,8	19	björ	0,709	15	3	16	1	17	1						
1	27,0	0	10	17,3	17,8	60	tunt													
1	27,0	0	10	17,3	17,8	24	mört	0,307	19	2	20	1	21	1						
1	27,0	0	10	17,3	17,8	24	abbo	0,686	19	1	21	1	34	1						
1	27,0	0	10	17,3	17,8	24	brax	0,091	16	2										
1	27,0	0	10	17,3	17,8	24	björ	0,272	16	1	17	3	18	1						
1	27,0	0	10	17,3	17,8	24	gös	0,188	30	1										
1	27,0	0	10	17,3	17,8	12	mört	0,710	10	4	11	4,3	12	6						
1	27,0	0	10	17,3	17,8	12	brax	0,013	10	1										
1	27,0	0	10	17,3	17,8	12	gös	0,048	19	1										
1	27,0	0	10	17,3	17,8	12	abbo	0,151	9	1	10	5	11	5	12	1				
1	27,0	0	10	17,3	17,8	148	abbo	0,146	21	1										
1	27,0	0	10	17,3	17,8	148	brax	1,118	29	2	32	2								

SJUKDOMAR ELLER SYMPTOM

art	längd-grupp	antal	sjuk-kod	kommentar	art	längd-grupp	antal	sjuk-kod	kommentar	art	längd-grupp	antal	sjuk-kod	kommentar

Handledning för miljöövervakning
Undersökningstyp

Provfiske i Östersjöns kustområden
Version 1.2: 2008-09-11

24

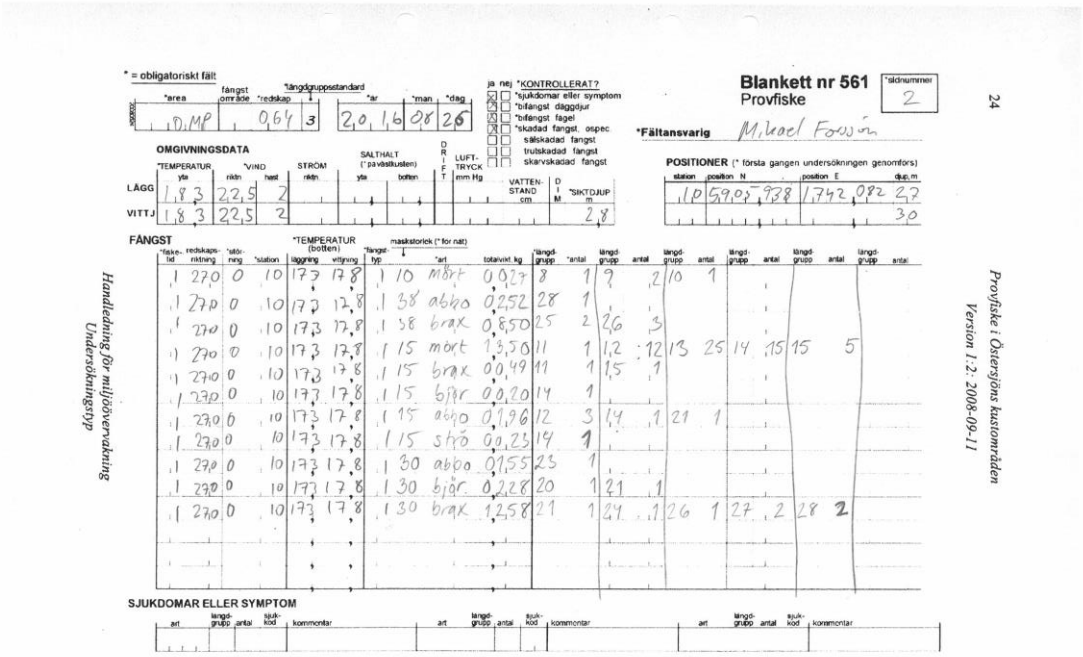

* = obligatoriskt fält

Blankett nr 561 Provfiske — *sidnummer: 2

*area	fångst område	*redskap	*år	*mån	*dag
DMP	0,64	3	20,16	08	26

*längdgruppsstandard

ja	nej	*KONTROLLERAT?
X		*sjukdomar eller symptom
X		*bifångst däggdjur
X		*bifångst fågel
X		*skadad fangst, ospec.
		sälskadad fangst
		trutskadad fangst
		skarvskadad fangst

*Fältansvarig: Mikael Fossén

OMGIVNINGSDATA

	*TEMPERATUR yta	*VIND riktn.	*VIND hast.	STRÖM riktn.	SALTHALT (*på vattytan) yta	SALTHALT (*på vattytan) botten	DRIFT	LUFTTRYCK mm Hg	VATTENSTÅND cm	DIM	*SIKTDJUP m
LÄGG	1,8	3	22,5	2							
VITTJ	1,8	3	22,5	2							2,8

POSITIONER (* första gangen undersökningen genomförs)

station	position N	position E	djup, m
10	59,05,938	17,42,082	27
			30

FÄNGST

*fiske-tid	redskaps-riktning	*stör-ning	*station	*TEMPERATUR (botten) läggning	*TEMPERATUR (botten) vittjning	*fångst-typ	*art	totalvikt, kg	längd-grupp	*antal	längd-grupp	antal	längd-grupp	antal	längd-grupp	antal	längd-grupp	antal	längd-grupp	antal
1	270	0	10	17,3	17,8	1	10 mört	0,027	8	1	9	2	10	1						
1	270	0	10	17,3	17,8	1	38 abbo	0,252	28	1										
1	270	0	10	17,3	17,8	1	38 brax	0,850	25	2	26	3								
1	270	0	10	17,3	17,8	1	15 mört	1,350	11	1	12	12	13	25	14	15	15	5		
1	270	0	10	17,3	17,8	1	15 brax	0,049	11	1	15	1								
1	270	0	10	17,3	17,8	1	15 björ	0,020	14	1										
1	270	0	10	17,3	17,8	1	15 abbo	0,196	12	3	14	1	21	1						
1	270	0	10	17,3	17,8	1	15 stör	0,023	14	1										
1	270	0	10	17,3	17,8	1	30 abbo	0,155	23	1										
1	270	0	10	17,3	17,8	1	30 björ	0,228	20	1	21	1								
1	270	0	10	17,3	17,8	1	30 brax	1,258	21	1	24	1	26	1	27	2	28	2		

SJUKDOMAR ELLER SYMPTOM

art	längd-grupp	antal	sjuk-kod	kommentar	art	längd-grupp	antal	sjuk-kod	kommentar	art	längd-grupp	antal	sjuk-kod	kommentar

Handledning för miljöövervakning
Undersökningstyp

Provfiske i Östersjöns kustområden
Version 1:2: 2008-09-11

24

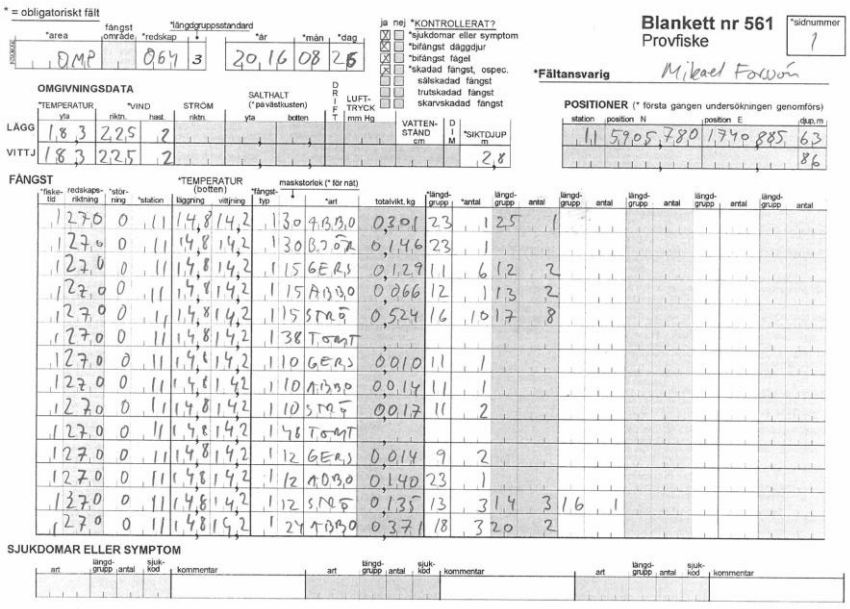

* = obligatoriskt fält

Blankett nr 561 Provfiske — *sidnummer: 1

*area	fångst område	*redskap	*år	*mån	*dag
DMP	0,64	3	20,16	08	26

*längdgruppsstandard

ja	nej	*KONTROLLERAT?
X		*sjukdomar eller symptom
X		*bifångst däggdjur
X		*bifångst fågel
X		*skadad fangst, ospec.
		sälskadad fangst
		trutskadad fangst
		skarvskadad fangst

*Fältansvarig: Mikael Fossén

OMGIVNINGSDATA

	*TEMPERATUR yta	*VIND riktn.	*VIND hast.	STRÖM riktn.	SALTHALT (*på vattytan) yta	SALTHALT (*på vattytan) botten	DRIFT	LUFTTRYCK mm Hg	VATTENSTÅND cm	DIM	*SIKTDJUP m
LÄGG	1,8	3	22,5	2							
VITTJ	1,8	3	22,5	2							2,8

POSITIONER (* första gangen undersökningen genomförs)

station	position N	position E	djup, m
11	59,05,780	17,40,885	63
			86

FÄNGST

*fiske-tid	redskaps-riktning	*stör-ning	*station	*TEMPERATUR (botten) läggning	*TEMPERATUR (botten) vittjning	*fångst-typ	*art	totalvikt, kg	längd-grupp	*antal	längd-grupp	antal	längd-grupp	antal	längd-grupp	antal	längd-grupp	antal	längd-grupp	antal
1	270	0	11	14,8	14,2	1	30 ABBO	0,301	23	1	25	1								
1	270	0	11	14,8	14,2	1	30 BJÖR	0,146	23	1										
1	270	0	11	14,8	14,2	1	15 GERS	0,129	11	6	12	2								
1	270	0	11	14,8	14,2	1	15 ABBO	0,066	12	1	13	2								
1	270	0	11	14,8	14,2	1	15 STRÖ	0,524	16	10	17	8								
1	270	0	11	14,8	14,2	1	38 TOMT													
1	270	0	11	14,8	14,2	1	10 GERS	0,010	11	1										
1	270	0	11	14,8	14,2	1	10 ABBO	0,014	11	1										
1	270	0	11	14,8	14,2	1	10 STRÖ	0,017	11	2										
1	270	0	11	14,8	14,2	1	48 TOMT													
1	270	0	11	14,8	14,2	1	12 GERS	0,014	9	2										
1	270	0	11	14,8	14,2	1	12 ABBO	0,140	23	1										
1	270	0	11	14,8	14,2	1	12 STRÖ	0,135	13	3	14	3	16	1						
1	270	0	11	14,8	14,2	1	24 ABBO	0,371	18	3	20	2								

SJUKDOMAR ELLER SYMPTOM

art	längd-grupp	antal	sjuk-kod	kommentar	art	längd-grupp	antal	sjuk-kod	kommentar	art	längd-grupp	antal	sjuk-kod	kommentar

Handledning för miljöövervakning
Undersökningstyp

Provfiske i Östersjöns kustområden
- Djupstratifierat provfiske med Nordiska kustöversiksnät
Version 1:3

21

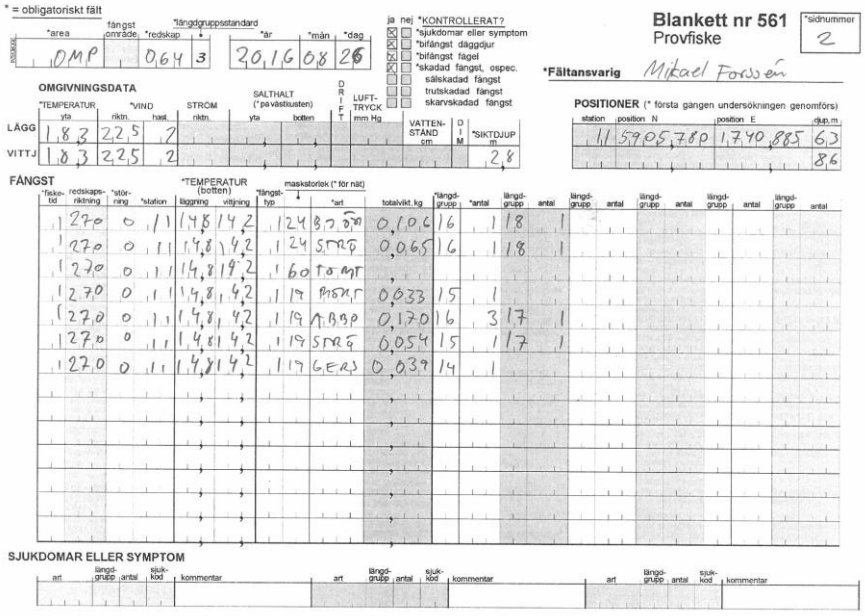

* = obligatoriskt fält

Blankett nr 561
Provfiske

*sidnummer: 2

*Fältansvarig: Mikael Forssén

*area	fångst område	*redskap	*längdgruppsstandard	*år	*mån	*dag
OMP		0,64	3	2016	08	26

ja	nej	*KONTROLLERAT?
☒	☐	*sjukdomar eller symptom
☒	☐	*bifångst däggdjur
☒	☐	*bifångst fågel
☒	☐	*skadad fångst, ospec.
☐	☐	sälskadad fångst
☐	☐	trutskadad fångst
☐	☐	skarvskadad fångst

OMGIVNINGSDATA

	*TEMPERATUR yta	*VIND riktn.	*VIND hast.	STRÖM riktn.	SALTHALT (* på västkusten) yta	SALTHALT (* på västkusten) botten	DRIFT	LUFTTRYCK mm Hg	VATTENSTÅND cm	DIM	*SIKTDJUP m
LÄGG	18,3	22,5	2								
VITTJ	18,3	22,5	2								2,8

POSITIONER (* första gången undersökningen genomförs)

station	position N	position E	djup, m
11	59°05,780	17°40,885	6,3
			8,6

FÄNGST

*fiske-tid	redskaps-riktning	*stör-ning	*station	*TEMPERATUR (botten) läggning	*TEMPERATUR (botten) vittjning	*fångst-typ	maskstorlek (* för nät) *art	totalvikt, kg	*längd-grupp	*antal	längd-grupp	antal	längd-grupp	antal	längd-grupp	antal	längd-grupp	antal	längd-grupp	antal
270	0	11		14,8	14,2	124	BRÖD	0,106	16	1	18	1								
270	0	11		14,8	14,2	124	STRÖ	0,065	16	1	18	1								
270	0	11		14,8	14,2	160	TOMT													
270	0	11		14,8	14,2	119	MÖRT	0,033	15	1										
270	0	11		14,8	14,2	119	ABBP	0,170	16	3	17	1								
270	0	11		14,8	14,2	119	STRÖ	0,054	15	1	17	1								
270	0	11		14,8	14,2	119	GERS	0,039	14	1										

SJUKDOMAR ELLER SYMPTOM

art	längd-grupp	antal	sjuk-kod	kommentar	art	längd-grupp	antal	sjuk-kod	kommentar	art	längd-grupp	antal	sjuk-kod	kommentar

Handledning för miljöövervakning
Undersökningstyp

Provfiske i Östersjöns kustområden
- Djupstratifierat provfiske med Nordiska kustöversiksnät
Version 1:3

21

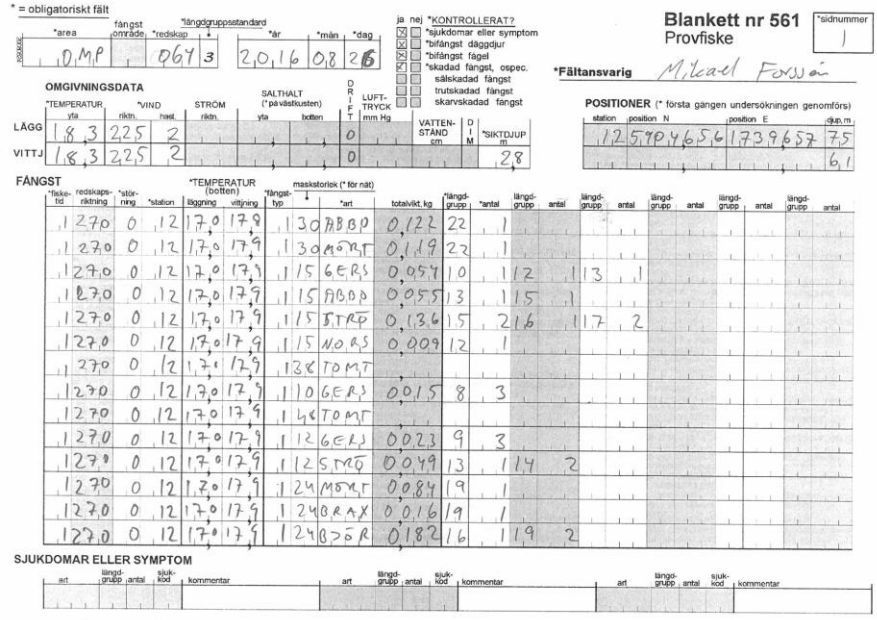

* = obligatoriskt fält

Blankett nr 561
Provfiske

*sidnummer: 1

*Fältansvarig: Mikael Forssén

*area	fångst område	*redskap	*längdgruppsstandard	*år	*mån	*dag
OMP		0,64	3	2016	08	26

ja	nej	*KONTROLLERAT?
☒	☐	*sjukdomar eller symptom
☒	☐	*bifångst däggdjur
☒	☐	*bifångst fågel
☒	☐	*skadad fångst, ospec.
☐	☐	sälskadad fångst
☐	☐	trutskadad fångst
☐	☐	skarvskadad fångst

OMGIVNINGSDATA

	*TEMPERATUR yta	*VIND riktn.	*VIND hast.	STRÖM riktn.	SALTHALT (* på västkusten) yta	SALTHALT (* på västkusten) botten	DRIFT	LUFTTRYCK mm Hg	VATTENSTÅND cm	DIM	*SIKTDJUP m
LÄGG	18,3	22,5	2				0				
VITTJ	18,3	22,5	2				0				2,8

POSITIONER (* första gången undersökningen genomförs)

station	position N	position E	djup, m
12	59°04,656	17°39,657	7,5
			6,1

FÄNGST

*fiske-tid	redskaps-riktning	*stör-ning	*station	*TEMPERATUR (botten) läggning	*TEMPERATUR (botten) vittjning	*fångst-typ	maskstorlek (* för nät) *art	totalvikt, kg	*längd-grupp	*antal	längd-grupp	antal	längd-grupp	antal	längd-grupp	antal	längd-grupp	antal	längd-grupp	antal
270	0	12		17,0	17,9	130	ABBP	0,122	22	1										
270	0	12		17,0	17,9	130	MÖRT	0,119	22	1										
270	0	12		17,0	17,9	115	GERS	0,054	10	1	12	1	13	1						
270	0	12		17,0	17,9	115	ABBP	0,055	13	1	15	1								
270	0	12		17,0	17,9	115	STRÖ	0,136	15	2	16	1	17	2						
270	0	12		17,0	17,9	115	NORS	0,009	12	1										
270	0	12		17,0	17,9	138	TOMT													
270	0	12		17,0	17,9	110	GERS	0,015	8	3										
270	0	12		17,0	17,9	148	TOMT													
270	0	12		17,0	17,9	112	GERS	0,023	9	3										
270	0	12		17,0	17,9	112	STRÖ	0,049	13	1	14	2								
270	0	12		17,0	17,9	124	MÖRT	0,084	19	1										
270	0	12		17,0	17,9	124	BRAX	0,016	19	1										
270	0	12		17,0	17,9	124	BÖR	0,182	16	1	19	2								

SJUKDOMAR ELLER SYMPTOM

art	längd-grupp	antal	sjuk-kod	kommentar	art	längd-grupp	antal	sjuk-kod	kommentar	art	längd-grupp	antal	sjuk-kod	kommentar

Handledning för miljöövervakning
Undersökningstyp

Provfiske i Östersjöns kustområden
- Djupstratifierat provfiske med Nordiska kustöversiksnät
Version 1:3

21

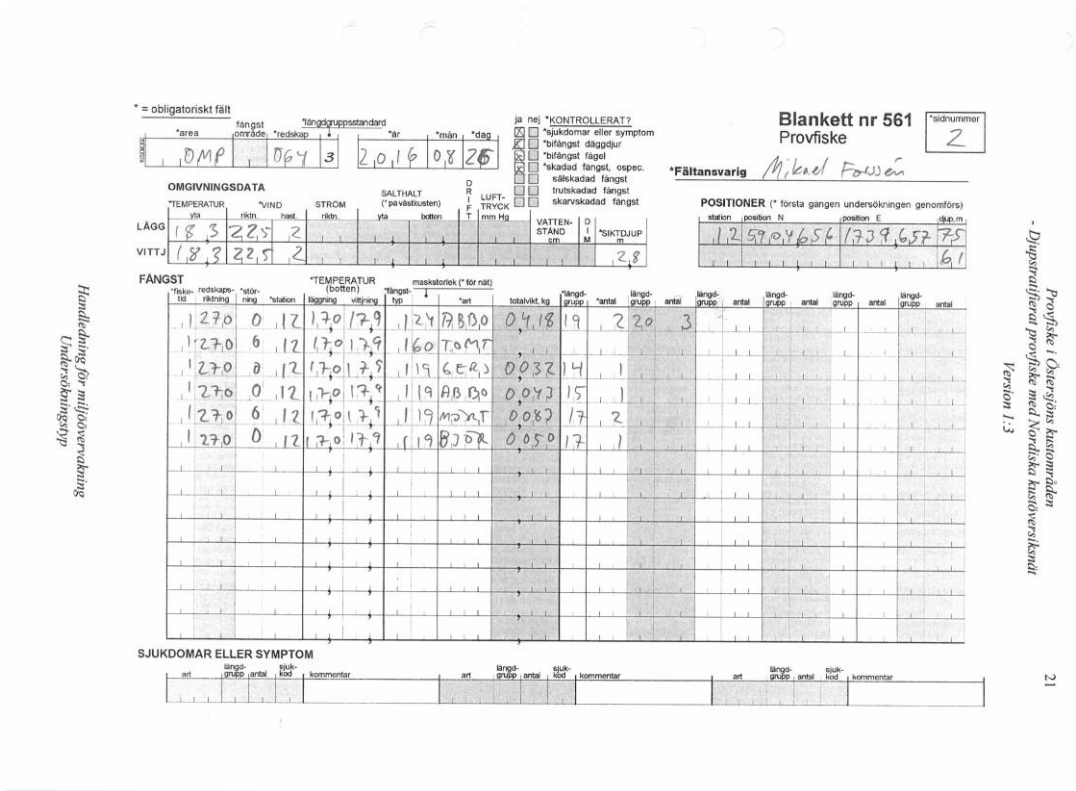

* = obligatoriskt fält

*area	fångst område	*redskap	längdgruppsstandard	*år	*mån	*dag
OMP		064	3	2016	08	26

ja nej *KONTROLLERAT?
- *sjukdomar eller symptom
- *bifångst däggdjur
- *bifångst fågel
- *skadad fångst, ospec.
- sälskadad fångst
- trutskadad fångst
- skarvskadad fångst

Blankett nr 561
Provfiske

*sidnummer: 2

*Fältansvarig: Mikael Fossén

OMGIVNINGSDATA

	*TEMPERATUR yta	*VIND riktn.	*VIND hast.	STRÖM riktn.	SALTHALT (* på västlitusten) yta	SALTHALT (* på västlitusten) botten	DRIFT	LUFTTRYCK mm Hg	VATTENSTAND cm	DIM	*SIKTDJUP m
LÄGG	18,3	22,5	2								
VITTJ	18,3	22,5	2								2,8

POSITIONER (* första gången undersökningen genomförs)

station	position N	position E	djup m
12	5904656	1739657	75
			61

FÄNGST

*fiske-tid	redskaps-riktning	*stör-ning	*station	*TEMPERATUR (botten) läggning	*TEMPERATUR (botten) vittjning	*fångst-typ	*art	totalvikt, kg	*längd-grupp	*antal	längd-grupp	antal	längd-grupp	antal	längd-grupp	antal	längd-grupp	antal	längd-grupp	antal	längd-grupp	antal
270	0	12	1,70	17,9	124	ABBO	0,418	19	2	20	3											
270	0	12	1,70	17,9	160	TOMT																
270	0	12	1,70	17,9	119	GERS	0,032	14	1													
270	0	12	1,70	17,9	119	ABBO	0,043	15	1													
270	0	12	1,70	17,9	119	MÖRT	0,082	17	2													
270	0	12	1,70	17,9	119	BJÖR	0,050	17	1													

SJUKDOMAR ELLER SYMPTOM

art	längd-grupp	antal	sjuk-kod	kommentar	art	längd-grupp	antal	sjuk-kod	kommentar	art	längd-grupp	antal	sjuk-kod	kommentar

Handledning för miljöövervakning
Undersökningstyp

Provfiske i Östersjöns kustområden
- Djupstratifierat provfiske med Nordiska kustöversiksnät
Version 1:3

21

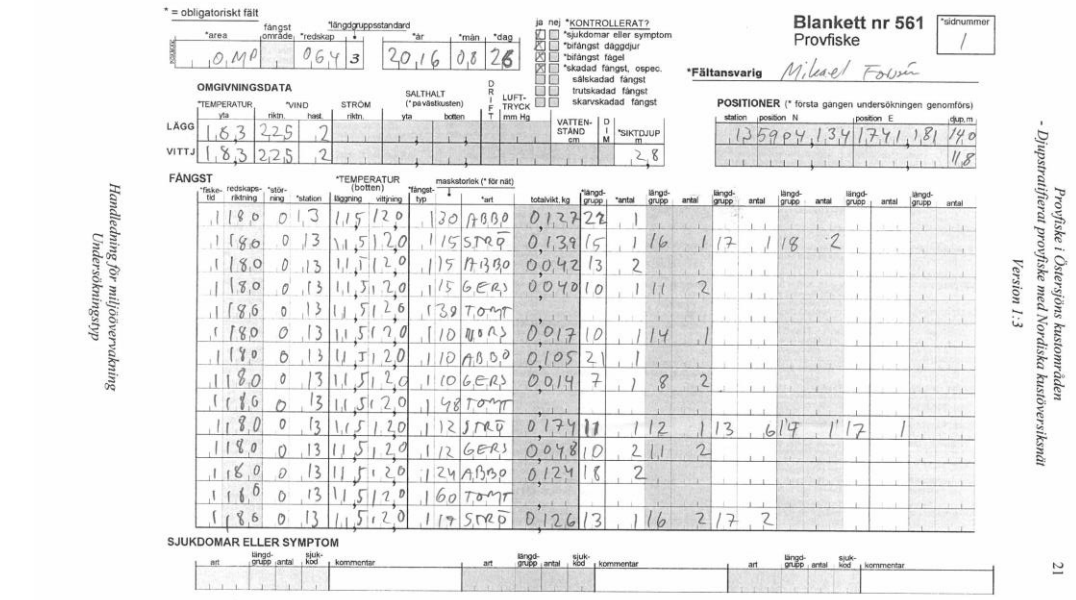

* = obligatoriskt fält

*area	fångst område	*redskap	längdgruppsstandard	*år	*mån	*dag
OMP		064	3	2016	08	26

ja nej *KONTROLLERAT?
- *sjukdomar eller symptom
- *bifångst däggdjur
- *bifångst fågel
- *skadad fångst, ospec.
- sälskadad fångst
- trutskadad fångst
- skarvskadad fångst

Blankett nr 561
Provfiske

*sidnummer: 1

*Fältansvarig: Mikael Fossén

OMGIVNINGSDATA

	*TEMPERATUR yta	*VIND riktn.	*VIND hast.	STRÖM riktn.	SALTHALT (* på västlitusten) yta	SALTHALT (* på västlitusten) botten	DRIFT	LUFTTRYCK mm Hg	VATTENSTAND cm	DIM	*SIKTDJUP m
LÄGG	18,3	22,5	2								
VITTJ	18,3	22,5	2								2,8

POSITIONER (* första gången undersökningen genomförs)

station	position N	position E	djup m
12	5904134	1741181	14,0
			11,8

FÄNGST

*fiske-tid	redskaps-riktning	*stör-ning	*station	*TEMPERATUR (botten) läggning	*TEMPERATUR (botten) vittjning	*fångst-typ	*art	totalvikt, kg	*längd-grupp	*antal	längd-grupp	antal	längd-grupp	antal	längd-grupp	antal	längd-grupp	antal	längd-grupp	antal	längd-grupp	antal
180	0	13	11,5	12,0	130	ABBO	0,127	22	1													
180	0	13	11,5	12,0	115	STRÖ	0,139	15	1	16	1	17	1	18	2							
180	0	13	11,5	12,0	115	ABBO	0,042	13	2													
180	0	13	11,5	12,0	115	GERS	0,040	10	1	11	2											
180	0	13	11,5	12,0	139	TOMT																
180	0	13	11,5	12,0	110	MORS	0,017	10	1	14	1											
180	0	13	11,5	12,0	110	ABBO	0,105	21	1													
180	0	13	11,5	12,0	110	GERS	0,014	7	1	8	2											
180	0	13	11,5	12,0	148	TOMT																
180	0	13	11,5	12,0	112	STRÖ	0,174	11	1	12	1	13	6	14	1	17	1					
180	0	13	11,5	12,0	112	GERS	0,048	10	2	11	2											
180	0	13	11,5	12,0	124	ABBO	0,124	18	2													
180	0	13	11,5	12,0	160	TOMT																
180	0	13	11,5	12,0	119	STRÖ	0,126	13	1	16	2	17	2									

SJUKDOMAR ELLER SYMPTOM

art	längd-grupp	antal	sjuk-kod	kommentar	art	längd-grupp	antal	sjuk-kod	kommentar	art	längd-grupp	antal	sjuk-kod	kommentar

Handledning för miljöövervakning
Undersökningstyp

Provfiske i Östersjöns kustområden
- Djupstratifierat provfiske med Nordiska kustöversiksnät
Version 1:3

21

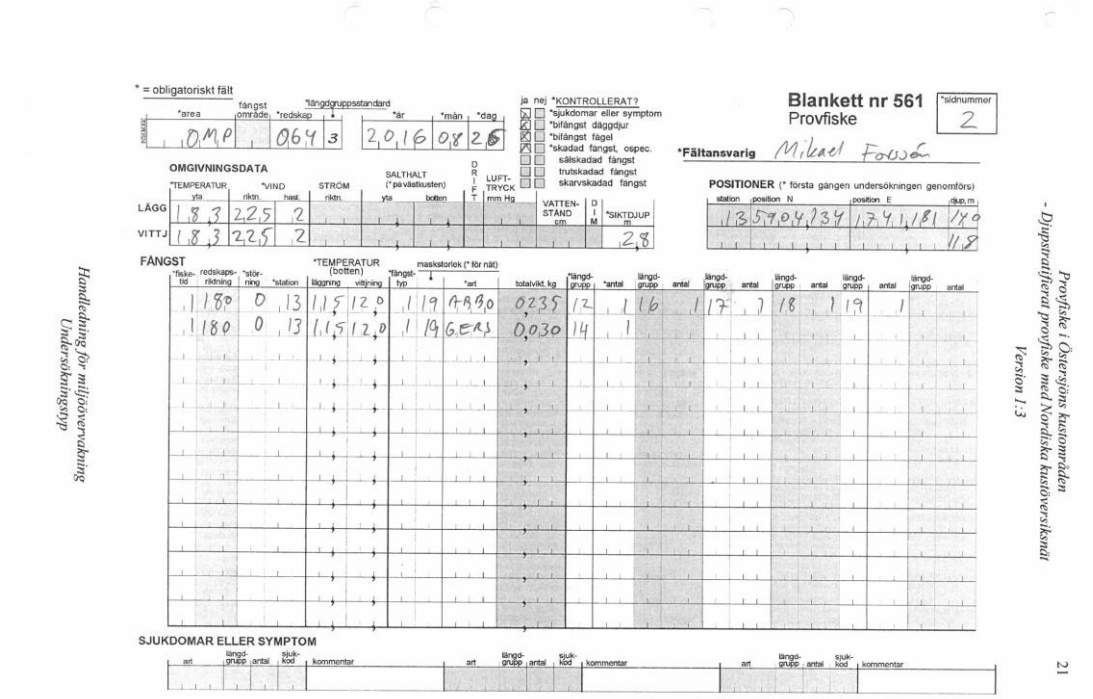

* = obligatoriskt fält

Blankett nr 561 Provfiske — *sidnummer: 2

*area	fångst område	*redskap	*längdgruppsstandard	*år	*mån	*dag
0MP		064	3	2016	08	26

ja nej *KONTROLLERAT?
- ☒ ☐ *sjukdomar eller symptom
- ☒ ☐ *bifångst däggdjur
- ☒ ☐ *bifångst fågel
- ☒ ☐ *skadad fångst, ospec.
- ☐ ☐ sälskadad fångst
- ☐ ☐ trutskadad fångst
- ☐ ☐ skarvskadad fångst

*Fältansvarig: Mikael Fowsén

OMGIVNINGSDATA

	*TEMPERATUR yta	*VIND riktn.	*VIND hast.	STRÖM riktn.	SALTHALT (* på västkusten) yta	SALTHALT (* på västkusten) botten	DRIFT	LUFTTRYCK mm Hg	VATTENSTÅND cm	DIM	*SIKTDJUP m
LÄGG	18,3	22,5	2								
VITTJ	18,3	22,5	2								2,8

POSITIONER (* första gången undersökningen genomförs)

station	position N	position E	djup, m
13	59,04,134	17,41,181	14,9
			11,8

FÅNGST

*fiske-tid	redskaps-riktning	*stör-ning	*station	*TEMPERATUR (botten) läggning	*TEMPERATUR (botten) vitjning	*fångst-typ	*art	totalvikt, kg	*längd-grupp	*antal	längd-grupp	antal	längd-grupp	antal	längd-grupp	antal	längd-grupp	antal	längd-grupp	antal	längd-grupp	antal
1180		0	13	11,5	12,0	1	19 ABBO	0,235	12	1	16	1	17	1	18	1	19	1				
1180		0	13	11,5	12,0	1	19 GERS	0,030	14	1												

TEMPERATUR (botten): maskstorlek (för nät)

SJUKDOMAR ELLER SYMPTOM

art	längd-grupp	antal	sjuk-kod	kommentar	art	längd-grupp	antal	sjuk-kod	kommentar	art	längd-grupp	antal	sjuk-kod	kommentar

Provfiske i Östersjöns kustområden - Djupstratifierad provfiske med Nordiska kustöversiksnät
Version 1:3
Handledning för miljöövervakning Undersökningstyp
21

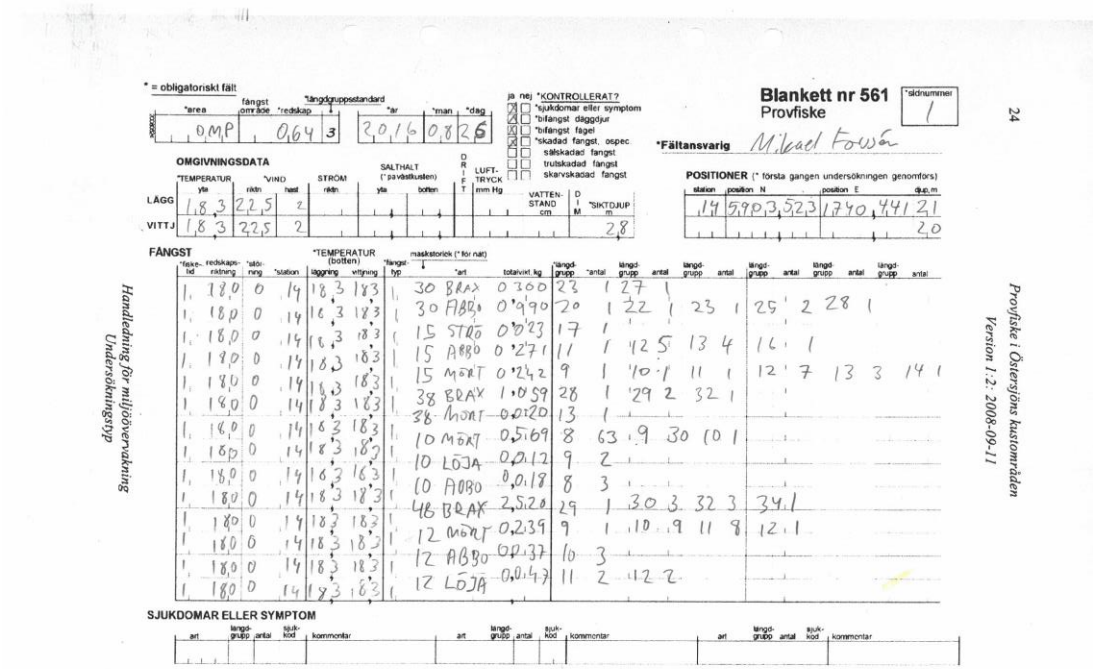

* = obligatoriskt fält

Blankett nr 561 Provfiske — *sidnummer: 1

*area	fångst område	*redskap	*längdgruppsstandard	*år	*mån	*dag
0MP		064	3	2016	08	26

ja nej *KONTROLLERAT?
- ☒ ☐ *sjukdomar eller symptom
- ☒ ☐ *bifångst däggdjur
- ☒ ☐ *bifångst fågel
- ☒ ☐ *skadad fångst, ospec
- ☐ ☐ sälskadad fångst
- ☐ ☐ trutskadad fångst
- ☐ ☐ skarvskadad fångst

*Fältansvarig: Mikael Fowsén

OMGIVNINGSDATA

	*TEMPERATUR yta	*VIND riktn.	*VIND hast.	STRÖM riktn.	SALTHALT (* på västkusten) yta	SALTHALT (* på västkusten) botten	DRIFT	LUFTTRYCK mm Hg	VATTENSTÅND cm	DIM	*SIKTDJUP m
LÄGG	18,3	22,5	2								
VITTJ	18,3	22,5	2								2,8

POSITIONER (* första gången undersökningen genomförs)

station	position N	position E	djup, m
14	59,03,523	17,40,441	21
			20

FÅNGST

*fiske-tid	redskaps-riktning	*stör-ning	*station	*TEMPERATUR (botten) läggning	*TEMPERATUR (botten) vitjning	*fångst-typ	*art	totalvikt, kg	*längd-grupp	*antal	längd-grupp	antal	längd-grupp	antal	längd-grupp	antal	längd-grupp	antal	längd-grupp	antal	längd-grupp	antal
1	18,0	0	14	18,3	18,3	1	30 BRAX	0,300	23	1	27	1										
1	18,0	0	14	18,3	18,3	1	30 ABBO	0,090	20	1	22	1	23	1			25	2	28	1		
1	18,0	0	14	18,3	18,3	1	15 STRÖ	0,023	17	1												
1	18,0	0	14	18,3	18,3	1	15 ABBO	0,271	11	1	12	5	13	4			16	1				
1	18,0	0	14	18,3	18,3	1	15 MÖRT	0,242	9	1	10	1	11	1			12	7	13	3	14	1
1	18,0	0	14	18,3	18,3	1	38 BRAX	1,059	28	1	29	2	32	1								
1	18,0	0	14	18,3	18,3	1	38 MÖRT	0,020	13	1												
1	18,0	0	14	18,3	18,3	1	10 MÖRT	0,569	8	63	9	30	10	1								
1	18,0	0	14	18,3	18,3	1	10 LÖJA	0,012	9	2												
1	18,0	0	14	18,3	18,3	1	10 ABBO	0,018	8	3												
1	18,0	0	14	18,3	18,3	1	48 BRAX	2,520	29	1	30	3	32	3			34	1				
1	18,0	0	14	18,3	18,3	1	12 MÖRT	0,239	9	1	10	9	11	8			12	1				
1	18,0	0	14	18,3	18,3	1	12 ABBO	0,037	10	3												
1	18,0	0	14	18,3	18,3	1	12 LÖJA	0,047	11	2	12	2										

SJUKDOMAR ELLER SYMPTOM

art	längd-grupp	antal	sjuk-kod	kommentar	art	längd-grupp	antal	sjuk-kod	kommentar	art	längd-grupp	antal	sjuk-kod	kommentar

Provfiske i Östersjöns kustområden
Version 1:2. 2008-09-11
Handledning för miljöövervakning Undersökningstyp
24

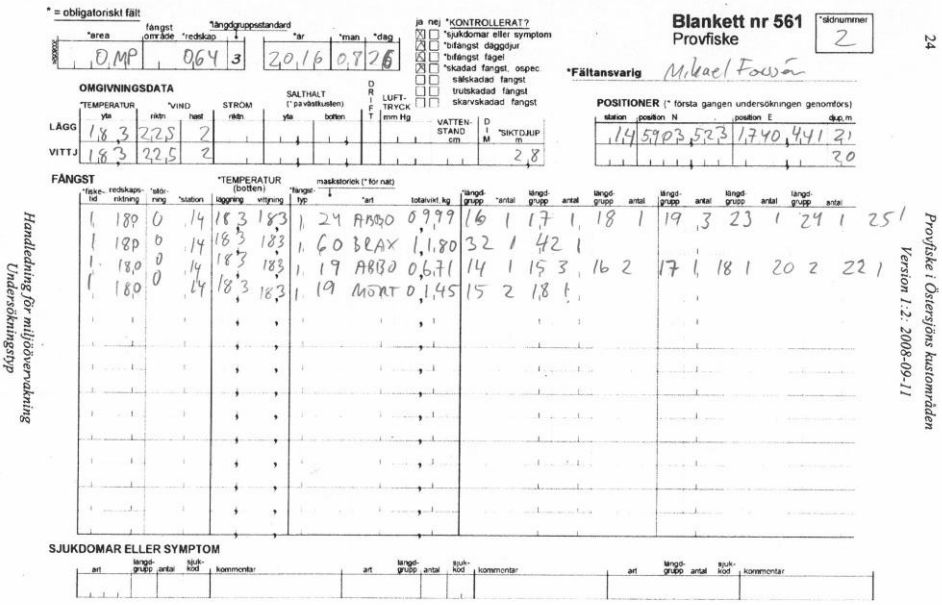

* = obligatoriskt fält

Blankett nr 561 Provfiske — *sidnummer 2

24

*area	fångst område	*redskap	*längdgruppsstandard	*år	*man	*dag
0MP		0,64	3	2016	08	26

ja nej *KONTROLLERAT?
- [x] [ ] *sjukdomar eller symptom
- [x] [ ] *bifångst däggdjur
- [x] [ ] *bifångst fågel
- [x] [ ] *skadad fångst, ospec.
- [ ] [ ] sälskadad fångst
- [ ] [ ] trutskadad fångst
- [ ] [ ] skarvskadad fångst

*Fältansvarig: Mikael Forsén

OMGIVNINGSDATA

	*TEMPERATUR yta	*VIND riktn.	*VIND hast.	STRÖM riktn.	SALTHALT (* på västkusten) yta	SALTHALT (* på västkusten) botten	DRIFT	LUFT-TRYCK mm Hg	VATTEN-STAND cm	DIM	*SIKTDJUP m
LÄGG	18,3	22,5	2								
VITTJ	18,3	22,5	2								2,8

POSITIONER (* första gången undersökningen genomförs)

station	position N	position E	djup m
14	5903,523	1740,441	21
			30

FÅNGST

*fiske-lid	redskaps-riktning	*stör-ning	*station	*TEMPERATUR (botten) läggning	*TEMPERATUR (botten) vittjning	*fångst-typ	*art (maskstorlek (* för nät))	totalvikt, kg	*längd-grupp	*antal	längd-grupp	antal	längd-grupp	antal	längd-grupp	antal	längd-grupp	antal	längd-grupp	antal	längd-grupp	antal
1	180	0	14	18,3	18,3	1	24 ABBO	0,799	16	1	17	1	18	1	19	3	23	1	24	1	25	1
1	180	0	14	18,3	18,3	1	60 BLAX	1,180	32	1	42	1										
1	180	0	14	18,3	18,3	1	19 ABBO	0,671	14	1	15	3	16	2	17	1	18	1	20	2	22	1
1	180	0	14	18,3	18,3	1	19 MÖRT	0,145	15	2	18	1										

SJUKDOMAR ELLER SYMPTOM

art	längd-grupp	antal	sjuk-kod	kommentar	art	längd-grupp	antal	sjuk-kod	kommentar	art	längd-grupp	antal	sjuk-kod	kommentar

Handledning för miljöövervakning
Undersökningstyp

Provfiske i Östersjöns kustområden
Version 1:2: 2008-09-11

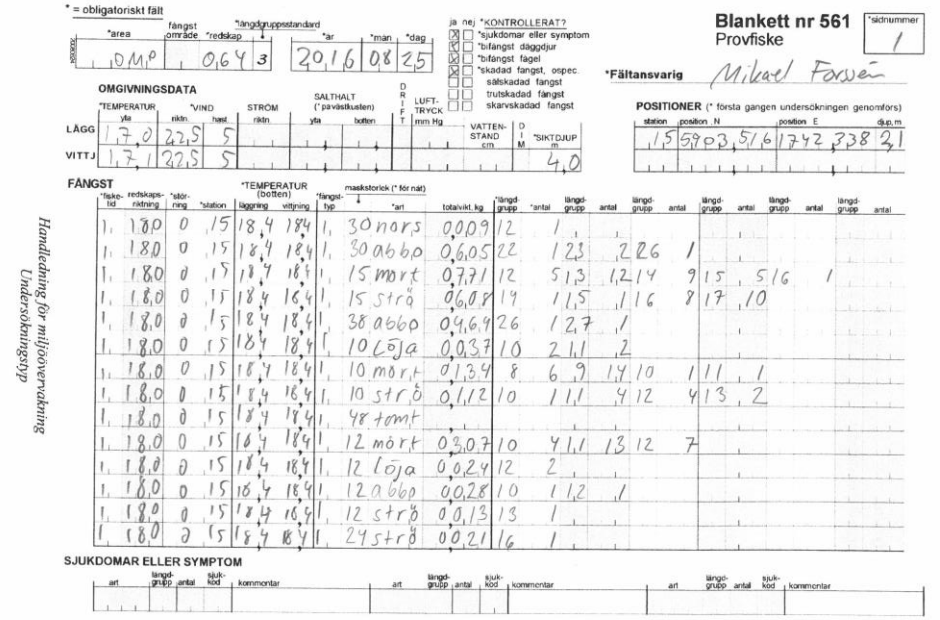

* = obligatoriskt fält

Blankett nr 561 Provfiske — *sidnummer 1

24

*area	fångst område	*redskap	*längdgruppsstandard	*år	*man	*dag
0MP		0,64	3	2016	08	25

ja nej *KONTROLLERAT?
- [x] [ ] *sjukdomar eller symptom
- [x] [ ] *bifångst däggdjur
- [x] [ ] *bifångst fågel
- [x] [ ] *skadad fångst, ospec.
- [ ] [ ] sälskadad fångst
- [ ] [ ] trutskadad fångst
- [ ] [ ] skarvskadad fångst

*Fältansvarig: Mikael Forsén

OMGIVNINGSDATA

	*TEMPERATUR yta	*VIND riktn.	*VIND hast.	STRÖM riktn.	SALTHALT (* på västkusten) yta	SALTHALT (* på västkusten) botten	DRIFT	LUFT-TRYCK mm Hg	VATTEN-STAND cm	DIM	*SIKTDJUP m
LÄGG	17,0	22,5	5								
VITTJ	17,1	22,5	5								4,0

POSITIONER (* första gången undersökningen genomförs)

station	position N	position E	djup m
15	5903,516	1742,338	31

FÅNGST

*fiske-lid	redskaps-riktning	*stör-ning	*station	*TEMPERATUR (botten) läggning	*TEMPERATUR (botten) vittjning	*fångst-typ	*art (maskstorlek (* för nät))	totalvikt, kg	*längd-grupp	*antal	längd-grupp	antal	längd-grupp	antal	längd-grupp	antal	längd-grupp	antal	längd-grupp	antal
1	180	0	15	18,4	18,4	1	30 nors	0,009	12	1										
1	180	0	15	18,4	18,4	1	30 abbo	0,605	22	1	23	2	26	1						
1	180	0	15	18,4	18,4	1	15 mört	0,771	12	5	13	1	14	9	15	5	16	1		
1	180	0	15	18,4	16,4	1	15 strö	0,608	14	1	15	1	16	8	17	1				
1	180	0	15	18,4	18,4	1	38 abbo	0,469	26	1	27	1								
1	180	0	15	18,4	18,4	1	10 löja	0,037	10	2	11	2								
1	180	0	15	18,4	18,4	1	10 mört	0,134	8	6	9	1	10	1	11	1				
1	180	0	15	18,4	18,4	1	10 strö	0,112	10	1	11	4	12	4	13	2				
1	180	0	15	18,4	18,4	1	48 tomt													
1	180	0	15	18,4	18,4	1	12 mört	0,307	10	4	11	1	12	7						
1	180	0	15	18,4	18,4	1	12 löja	0,024	12	2										
1	180	0	15	18,4	18,4	1	12 abbo	0,028	10	1	12	1								
1	180	0	15	18,4	18,4	1	12 strö	0,013	13	1										
1	180	0	15	18,4	18,4	1	24 strö	0,021	16	1										

SJUKDOMAR ELLER SYMPTOM

art	längd-grupp	antal	sjuk-kod	kommentar	art	längd-grupp	antal	sjuk-kod	kommentar	art	längd-grupp	antal	sjuk-kod	kommentar

80

Handledning för miljöövervakning
Undersökningstyp

Provfiske i Östersjöns kustområden
Version 1:2: 2008-09-11

* = obligatoriskt fält

Blankett nr 561
Provfiske

*sidnummer: 2

*area	fångst område	*redskap	*längdgruppsstandard	*år	*mån	*dag
OMP		064	3	2016	08	25

ja nej *KONTROLLERAT?
- [x] *sjukdomar eller symptom
- [x] *bifångst däggdjur
- [x] *bifångst fågel
- [x] *skadad fangst, ospec.
- [ ] sälskadad fangst
- [ ] trutskadad fangst
- [ ] skarvskadad fangst

*Fältansvarig: Mikael Forsén

OMGIVNINGSDATA

	*TEMPERATUR yta	*VIND riktn.	*VIND hast.	STRÖM riktn.	SALTHALT (* på vattkusten) yta	SALTHALT (* på vattkusten) botten	DRIFT	LUFTTRYCK mm Hg	VATTENSTAND cm	DIM	*SIKTDJUP m
LÄGG	17,0	22,5	5								
VITTJ	17,1	22,5	5								4,0

POSITIONER (* första gången undersökningen genomförs)

station	position N	position E	djup, m
15	57,03,51,6	17,42,338	2,1

FÄNGST

*fiske-tid	redskaps-riktning	*stör-ning	*station	*TEMPERATUR (botten) läggning	*TEMPERATUR (botten) vittjning	*fångst-typ	maskstorlek (* för nät) *art	totalvikt, kg	*längd-grupp	*antal	längd-grupp	antal	längd-grupp	antal	längd-grupp	antal	längd-grupp	antal	längd-grupp	antal
1	18,0	0	15	18,4	18,4	1	24 abbo	0,274	17		18	2	19	1						
1	18,0	0	15	18,4	18,4	1	24 mört	0,072	19	1										
1	18,0	0	15	18,4	18,4	1	24 gjös	0,208	17	1	18	1	20	1						
1	18,0	0	15	18,4	18,4	1	60 tomt													
1	18,0	0	15	18,4	18,4	1	19 gers	0,056	17	1										
1	18,0	0	15	18,4	18,4	1	19 abbo	0,206	17	4										
1	18,0	0	15	18,4	18,4	1	19 strö	0,076	15	1	16	1	17	1						
1	18,0	0	15	18,4	18,4	1	19 mört	0,524	12	1	15	3	16	3	17	2	18	3		

SJUKDOMAR ELLER SYMPTOM

art	längd-grupp	antal	sjuk-kod	kommentar	art	längd-grupp	antal	sjuk-kod	kommentar	art	längd-grupp	antal	sjuk-kod	kommentar

* = obligatoriskt fält

Blankett nr 561
Provfiske

*sidnummer: 1

*area	fångst område	*redskap	*längdgruppsstandard	*år	*mån	*dag
OMP		064	3	2016	08	25

ja nej *KONTROLLERAT?
- [x] *sjukdomar eller symptom
- [x] *bifångst däggdjur
- [x] *bifångst fågel
- [x] *skadad fangst, ospec.
- [ ] sälskadad fangst
- [ ] trutskadad fangst
- [ ] skarvskadad fangst

*Fältansvarig: Mikael Forsén

OMGIVNINGSDATA

	*TEMPERATUR yta	*VIND riktn.	*VIND hast.	STRÖM riktn.	SALTHALT (* på vattkusten) yta	SALTHALT (* på vattkusten) botten	DRIFT	LUFTTRYCK mm Hg	VATTENSTAND cm	DIM	*SIKTDJUP m
LÄGG	17,0	22,5	5								
VITTJ	17,1	22,5	5								7,0

POSITIONER (* första gången undersökningen genomförs)

station	position N	position E	djup, m
16	57,03,304	17,40,863	6,1
			10,0

FÄNGST

*fiske-tid	redskaps-riktning	*stör-ning	*station	*TEMPERATUR (botten) läggning	*TEMPERATUR (botten) vittjning	*fångst-typ	maskstorlek (* för nät) *art	totalvikt, kg	*längd-grupp	*antal	längd-grupp	antal	längd-grupp	antal	längd-grupp	antal	längd-grupp	antal	längd-grupp	antal
1	18,0	0	16	13,5	13,4	1	30 abbo	0,807	22	2	25	2	27	1						
1	18,0	0	16	13,5	13,4	1	15 gers	0,014	11	1										
1	18,0	0	16	13,5	13,4	1	15 abbo	0,313	11	1	14	1	23	2						
1	18,0	0	16	13,5	13,4	1	15 nors	0,054	12	1	13	2	17	1						
1	18,0	0	16	13,5	13,4	1	15 strö	0,151	12	1	13	1	14	1	16	2	17	2		
1	18,0	0	16	13,5	13,4	1	38 tomt													
1	18,0	0	16	13,5	13,4	1	10 nors	0,032	12	1	13	2								
1	18,0	0	16	13,5	13,4	1	48 tomt													
1	18,0	0	16	13,5	13,4	1	12 gers	0,014	8	2										
1	18,0	0	16	13,5	13,4	1	12 strö	0,068	12	2	14	1	15	1						
1	18,0	0	16	13,5	13,4	1	24 abbo	0,095	15	1	17	1								
1	18,0	0	16	13,5	13,4	1	60 tomt													
1	18,0	0	16	13,5	13,4	1	19 abbo	0,106	15	2	16	1								

SJUKDOMAR ELLER SYMPTOM

art	längd-grupp	antal	sjuk-kod	kommentar	art	längd-grupp	antal	sjuk-kod	kommentar	art	längd-grupp	antal	sjuk-kod	kommentar

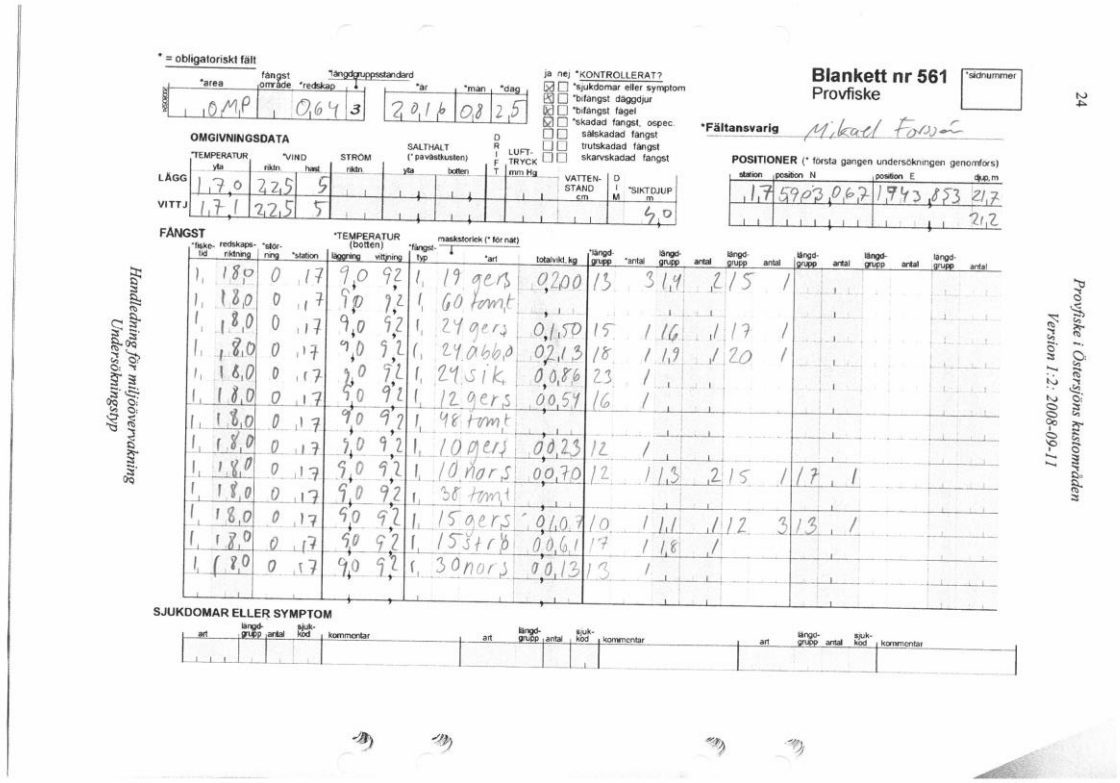

* = obligatoriskt fält

*area	fångst område	*redskap	*längdgruppsstandard	*år	*mån	*dag
OMP		0,64	3	2016	08	25

ja nej *KONTROLLERAT?
- [x] [ ] *sjukdomar eller symptom
- [x] [ ] *bifångst däggdjur
- [x] [ ] *bifångst fågel
- [x] [ ] *skadad fangst, ospec.
- [ ] [ ] sälskadad fangst
- [ ] [ ] trutskadad fangst
- [ ] [ ] skarvskadad fangst

Blankett nr 561
Provfiske

*sidnummer

*Fältansvarig Mikael Forsén

POSITIONER (* första gangen undersökningen genomfors)

station	position N	position E	djup, m
17	5903,067	1743,853	21,7
			21,2

OMGIVNINGSDATA

	*TEMPERATUR yta	*VIND riktn.	*VIND hast.	STRÖM riktn.	SALTHALT (*pavästkusten) yta	SALTHALT (*pavästkusten) botten	DRIFT	LUFTTRYCK mm Hg	VATTENSTAND cm	DIM	*SIKTDJUP m
LÄGG	17,0	22,5	5								
VITTJ	17,1	22,5	5								4,0

FÄNGST

*fiske-lid	redskaps-riktning	*stör-ning	*station	*TEMPERATUR (botten) läggning	*TEMPERATUR (botten) vittjning	*fångst-typ	*art (maskstorlek (* för nat))	totalvikt, kg	*längd-grupp	*antal	längd-grupp	antal	längd-grupp	antal	längd-grupp	antal	längd-grupp	antal	längd-grupp	antal
1	18,0	0	17	9,0	9,2	1	19 gers	0,200	13	3	1,4	2	15	1						
1	18,0	0	17	9,0	9,2	1	60 tomt													
1	18,0	0	17	9,0	9,2	1	24 gers	0,150	15	1	1,6	1	17	1						
1	18,0	0	17	9,0	9,2	1	24 abbor	0,213	18	1	1,9	1	20	1						
1	18,0	0	17	9,0	9,2	1	24 sik	0,086	23	1										
1	18,0	0	17	9,0	9,2	1	12 gers	0,054	16	1										
1	18,0	0	17	9,0	9,2	1	48 tomt													
1	18,0	0	17	9,0	9,2	1	10 gers	0,023	12	1										
1	18,0	0	17	9,0	9,2	1	10 nors	0,070	12	1	1,3	2	15	1	17	1				
1	18,0	0	17	9,0	9,2	1	38 tomt													
1	18,0	0	17	9,0	9,2	1	15 gers	0,107	10	1	1,1	1	12	3	13	1				
1	18,0	0	17	9,0	9,2	1	15 strö	0,061	17	1	1,8	1								
1	18,0	0	17	9,0	9,2	1	30 nors	0,013	13	1										

SJUKDOMAR ELLER SYMPTOM

art	längd-grupp	antal	sjuk-kod	kommentar	art	längd-grupp	antal	sjuk-kod	kommentar	art	längd-grupp	antal	sjuk-kod	kommentar

24

Provfiske i Östersjöns kustområden
Version 1:2: 2008-09-11

Handledning för miljöövervakning
Undersökningstyp

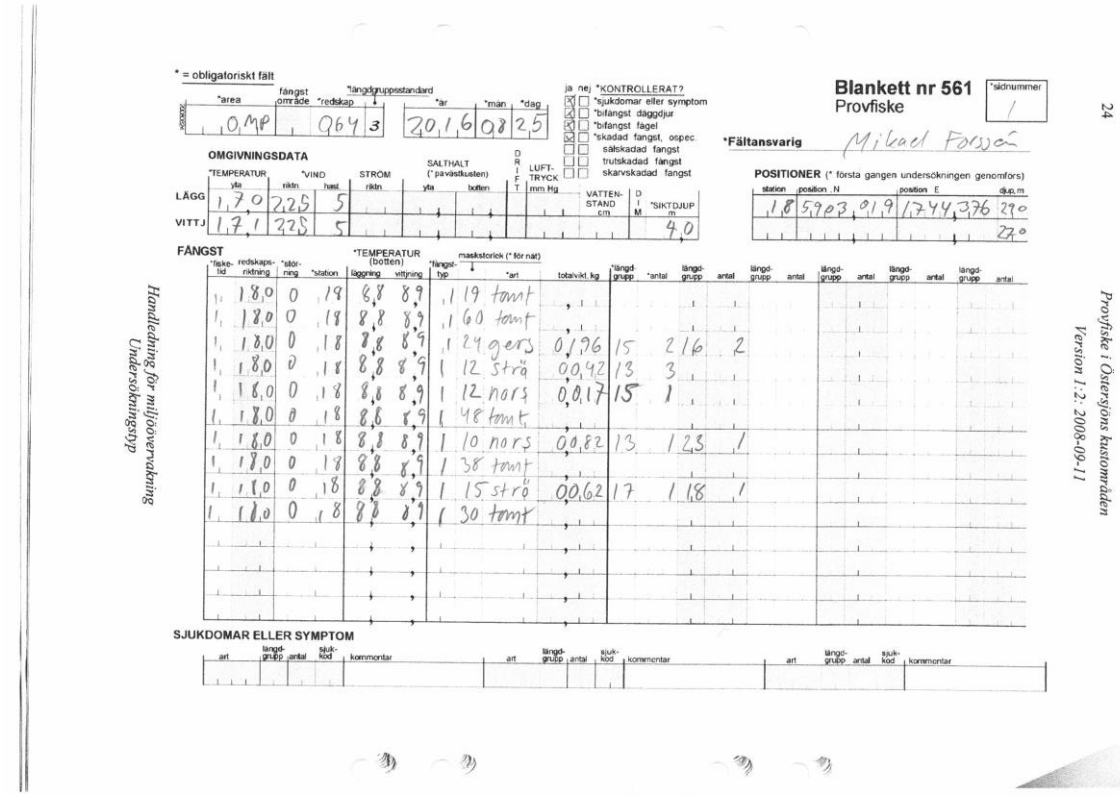

* = obligatoriskt fält

*area	fångst område	*redskap	*längdgruppsstandard	*år	*mån	*dag
OMP		0,64	3	2016	08	25

ja nej *KONTROLLERAT?
- [x] [ ] *sjukdomar eller symptom
- [x] [ ] *bifångst däggdjur
- [x] [ ] *bifångst fågel
- [x] [ ] *skadad fangst, ospec.
- [ ] [ ] sälskadad fangst
- [ ] [ ] trutskadad fangst
- [ ] [ ] skarvskadad fangst

Blankett nr 561
Provfiske

*sidnummer 1

*Fältansvarig Mikael Forsén

POSITIONER (* första gangen undersökningen genomfors)

station	position N	position E	djup, m
18	5903,019	1744,376	29,0
			27,0

OMGIVNINGSDATA

	*TEMPERATUR yta	*VIND riktn.	*VIND hast.	STRÖM riktn.	SALTHALT (*pavästkusten) yta	SALTHALT (*pavästkusten) botten	DRIFT	LUFTTRYCK mm Hg	VATTENSTAND cm	DIM	*SIKTDJUP m
LÄGG	17,0	22,5	5								
VITTJ	17,1	22,5	5								4,0

FÄNGST

*fiske-lid	redskaps-riktning	*stör-ning	*station	*TEMPERATUR (botten) läggning	*TEMPERATUR (botten) vittjning	*fångst-typ	*art (maskstorlek (* för nat))	totalvikt, kg	*längd-grupp	*antal	längd-grupp	antal	längd-grupp	antal	längd-grupp	antal	längd-grupp	antal	längd-grupp	antal
1	18,0	0	18	8,8	8,9	1	19 tomt													
1	18,0	0	18	8,8	8,9	1	60 tomt													
1	18,0	0	18	8,8	8,9	1	24 gers	0,196	15	2	1,6	2								
1	18,0	0	18	8,8	8,9	1	12 strö	0,042	13	3										
1	18,0	0	18	8,8	8,9	1	12 nors	0,017	15	1										
1	18,0	0	18	8,8	8,9	1	48 tomt													
1	18,0	0	18	8,8	8,9	1	10 nors	0,082	13	1	2,3	1								
1	18,0	0	18	8,8	8,9	1	38 tomt													
1	18,0	0	18	8,8	8,9	1	15 strö	0,062	17	1	1,8	1								
1	18,0	0	18	8,8	8,9	1	30 tomt													

SJUKDOMAR ELLER SYMPTOM

art	längd-grupp	antal	sjuk-kod	kommentar	art	längd-grupp	antal	sjuk-kod	kommentar	art	längd-grupp	antal	sjuk-kod	kommentar

24

Provfiske i Östersjöns kustområden
Version 1:2: 2008-09-11

Handledning för miljöövervakning
Undersökningstyp

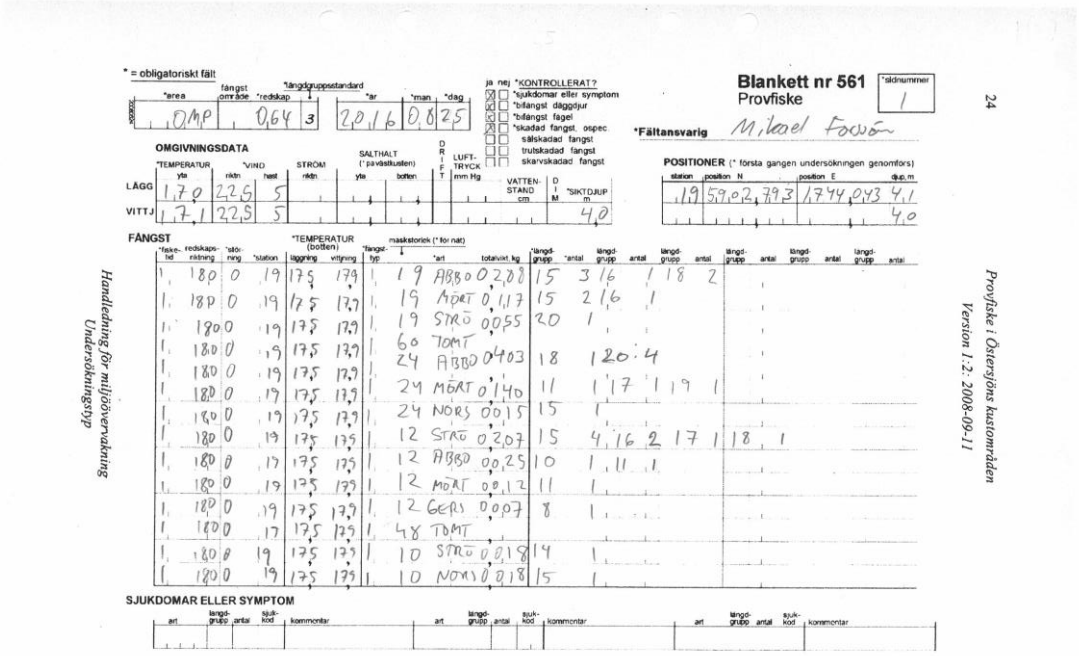

* = obligatoriskt fält

Blankett nr 561
Provfiske

*sidnummer: 1

*area	fångst område	*redskap	*år	*man	*dag
OMP	0,64	3	2016	08	25

*längdgruppsstandard

ja	nej	*KONTROLLERAT?
X		*sjukdomar eller symptom
X		*bifångst däggdjur
X		*bifångst fågel
X		*skadad fangst, ospec.
		sälskadad fangst
		trutskadad fangst
		skarvskadad fangst

*Fältansvarig: Mikael Fossén

OMGIVNINGSDATA

	*TEMPERATUR yta	*VIND riktn	*VIND hast	STRÖM riktn	SALTHALT (‰ på vattytusen) yta	SALTHALT (‰ på vattytusen) botten	DRIFT	LUFTTRYCK mm Hg	VATTENSTAND cm	DIM	*SIKTDJUP m
LÄGG	17,0	22,5	5								
VITTJ	17,1	22,5	5								4,0

POSITIONER (* första gangen undersökningen genomförs)

station	position N	position E	djup,m
19	59,02,793	17,44,043	4,1
			4,0

FÅNGST

*fiske-tid	redskaps-riktning	*stö-ning	*station	*TEMPERATUR (botten) läggning	*TEMPERATUR (botten) vittjning	*fångst-typ	maskstorlek (* för nat) *art	totalvikt kg	*längd-grupp	*antal	längd-grupp	antal	längd-grupp	antal	längd-grupp	antal	längd-grupp	antal	längd-grupp	antal
1	180	0	19	17,5	17,9	1	19 ABBO	0,208	15	3	16	1	18	2						
1	180	0	19	17,5	17,9	1	19 MÖRT	0,117	15	2	16	1								
1	180	0	19	17,5	17,9	1	19 STRÖ	0,055	20	1										
1	180	0	19	17,5	17,9	1	60 TOMT													
1	180	0	19	17,5	17,9	1	24 ABBO	0,403	18	1	20	4								
1	180	0	19	17,5	17,9	1	24 MÖRT	0,140	11	1	17	1	19	1						
1	180	0	19	17,5	17,9	1	24 NORS	0,015	15	1										
1	180	0	19	17,5	17,9	1	12 STRÖ	0,207	15	4	16	2	17	1	18	1				
1	180	0	19	17,5	17,9	1	12 ABBO	0,025	10	1	11	1								
1	180	0	19	17,5	17,9	1	12 MÖRT	0,012	11	1										
1	180	0	19	17,5	17,9	1	12 GERS	0,007	8	1										
1	180	0	19	17,5	17,9	1	48 TOMT													
1	180	0	19	17,5	17,9	1	10 STRÖ	0,018	14	1										
1	180	0	19	17,5	17,9	1	10 NORS	0,018	15	1										

SJUKDOMAR ELLER SYMPTOM

art	längd-grupp	antal	sjuk-kod	kommentar	art	längd-grupp	antal	sjuk-kod	kommentar	art	längd-grupp	antal	sjuk-kod	kommentar

24

Provfiske i Östersjöns kustområden
Version 1:2: 2008-09-11

Handledning för miljöövervakning
Undersökningstyp

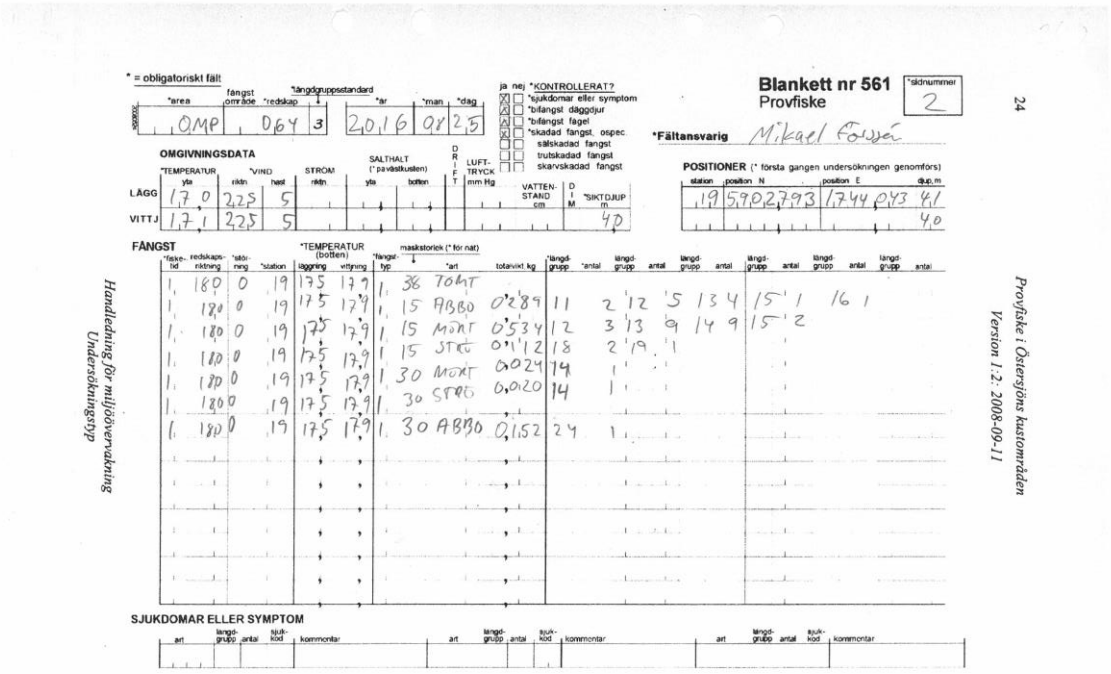

* = obligatoriskt fält

Blankett nr 561
Provfiske

*sidnummer: 2

*area	fångst område	*redskap	*år	*man	*dag
OMP	0,64	3	2016	08	25

*längdgruppsstandard

ja	nej	*KONTROLLERAT?
X		*sjukdomar eller symptom
X		*bifångst däggdjur
X		*bifångst fågel
X		*skadad fangst, ospec.
		sälskadad fangst
		trutskadad fangst
		skarvskadad fangst

*Fältansvarig: Mikael Fossén

OMGIVNINGSDATA

	*TEMPERATUR yta	*VIND riktn	*VIND hast	STRÖM riktn	SALTHALT (‰ på vattytusen) yta	SALTHALT (‰ på vattytusen) botten	DRIFT	LUFTTRYCK mm Hg	VATTENSTAND cm	DIM	*SIKTDJUP m
LÄGG	17,0	22,5	5								
VITTJ	17,1	22,5	5								4,0

POSITIONER (* första gangen undersökningen genomförs)

station	position N	position E	djup,m
19	59,02,793	17,44,043	4,1
			4,0

FÅNGST

*fiske-tid	redskaps-riktning	*stö-ning	*station	*TEMPERATUR (botten) läggning	*TEMPERATUR (botten) vittjning	*fångst-typ	maskstorlek (* för nat) *art	totalvikt kg	*längd-grupp	*antal	längd-grupp	antal	längd-grupp	antal	längd-grupp	antal	längd-grupp	antal	längd-grupp	antal
1	180	0	19	17,5	17,9	1	36 TOMT													
1	180	0	19	17,5	17,9	1	15 ABBO	0,289	11	2	12	5	13	4	15	1	16	1		
1	180	0	19	17,5	17,9	1	15 MÖRT	0,534	12	3	13	9	14	9	15	2				
1	180	0	19	17,5	17,9	1	15 STRÖ	0,112	18	2	19	1								
1	180	0	19	17,5	17,9	1	30 MÖRT	0,024	14	1										
1	180	0	19	17,5	17,9	1	30 STRÖ	0,020	14	1										
1	180	0	19	17,5	17,9	1	30 ABBO	0,152	24	1										

SJUKDOMAR ELLER SYMPTOM

art	längd-grupp	antal	sjuk-kod	kommentar	art	längd-grupp	antal	sjuk-kod	kommentar	art	längd-grupp	antal	sjuk-kod	kommentar

24

Provfiske i Östersjöns kustområden
Version 1:2: 2008-09-11

Handledning för miljöövervakning
Undersökningstyp

24

Provfiske i Östersjöns kustområden
Version 1:2: 2008-09-11

Handledning för miljöövervakning
Undersökningstyp

* = obligatoriskt fält

*area	fångst område	*redskap	*år	*man	*dag
OMP	064	3	2016	08	25

Blankett nr 561
Provfiske

*ståndnummer: 1

*Fältansvarig: Mikael Forsén

*KONTROLLERAT? (ja / nej)
- [x] *sjukdomar eller symptom
- [x] *bifångst däggdjur
- [x] *bifångst fågel
- [x] *skadad fångst, ospec.
- [ ] sälskadad fångst
- [ ] trutskadad fångst
- [ ] skarvskadad fångst

OMGIVNINGSDATA

	*TEMPERATUR yta	*VIND riktn	*VIND hast	STRÖM riktn	SALTHALT (*på vattkusten) yta	SALTHALT (*på vattkusten) botten	DRIFT	LUFTTRYCK mm Hg	VATTENSTAND cm	DIM	*SIKTDJUP m
LÄGG	17,0	22,5	5								
VITTJ	17,1	22,5	5								4,0

POSITIONER (* första gången undersökningen genomförs)

station	position N		position E		djup m
20	59 01	49,7	17 42	843	24
					1,3

FÄNGST

*fiske-led	redskaps-riktning	*stör-ning	*station	*TEMPERATUR (botten) läggning	*TEMPERATUR (botten) vittjning	*fångst-typ	*art (maskstorlek (* för nät))	totalvikt kg	*längd-grupp	*antal	längd-grupp	antal	längd-grupp	antal	längd-grupp	antal	längd-grupp	antal	längd-grupp	antal	längd-grupp	antal
1	180	0	20	17,0	17,1	1	30 ABBO	0,817	21	3	23	1	24	2								
1	180	0	20	17,0	17,1	1	15 ABBO	1,166	11	4	12	17	13	7	14	1	17	1	18	1		
1	180	0	20	17,0	17,1	1	15 ABBO		21	1	23	1	27	1								
1	180	0	20	17,0	17,1	1	15 MÖRT	0,015	11	1												
1	180	0	20	17,0	17,1	1	15 ÖRÖ	0,072	18	1	19	1										
1	180	0	20	17,0	17,1	1	15 LÖJA	0,457	12	9	13	9	14	8	15	1	16	1				
1	180	0	20	17,0	17,1	1	38 ABBO	0,293	12	1	28	1										
1	180	0	20	17,0	17,1	1	10 MÖRT	0,096	8	9	9	3	10	1	11	1						
1	180	0	20	17,0	17,1	1	10 LÖJA	0,210	9	1	10	11	11	8	12	3						
1	180	0	20	17,0	17,1	1	48 TOMT															
1	180	0	20	17,0	17,1	1	12 ABBO	0,319	10	1	11	3	12	1	18	1	19	1	209			
1	180	0	20	17,0	17,1	1	12 LÖJA	0,308	11	4	12	6	13	7	14	2						
1	180	0	20	17,0	17,1	1	12 MÖRT	0,344	8	1	9	2	10	5	11	10	12	4	19	1		
1	180	0	20	17,0	17,1	1	12 GÖS	0,020	14	1												

SJUKDOMAR ELLER SYMPTOM

art	längd-grupp	antal	sjuk-kod	kommentar	art	längd-grupp	antal	sjuk-kod	kommentar	art	längd-grupp	antal	sjuk-kod	kommentar

24

Provfiske i Östersjöns kustområden
Version 1:2: 2008-09-11

Handledning för miljöövervakning
Undersökningstyp

* = obligatoriskt fält

*area	fångst område	*redskap	*år	*man	*dag
OMP	064	3	2016	08	25

Blankett nr 561
Provfiske

*ståndnummer: 2

*Fältansvarig: Mikael Forsén

*KONTROLLERAT? (ja / nej)
- [x] *sjukdomar eller symptom
- [x] *bifångst däggdjur
- [x] *bifångst fågel
- [x] *skadad fångst, ospec.
- [ ] sälskadad fångst
- [ ] trutskadad fångst
- [ ] skarvskadad fångst

OMGIVNINGSDATA

	*TEMPERATUR yta	*VIND riktn	*VIND hast	STRÖM riktn	SALTHALT (*på vattkusten) yta	SALTHALT (*på vattkusten) botten	DRIFT	LUFTTRYCK mm Hg	VATTENSTAND cm	DIM	*SIKTDJUP m
LÄGG	17,0	22,5	5								
VITTJ	17,1	22,5	5								4,0

POSITIONER (* första gången undersökningen genomförs)

station	position N		position E		djup m
20	59 01	49,7	17 42	843	24
					1,3

FÄNGST

*fiske-led	redskaps-riktning	*stör-ning	*station	*TEMPERATUR (botten) läggning	*TEMPERATUR (botten) vittjning	*fångst-typ	*art (maskstorlek (* för nät))	totalvikt kg	*längd-grupp	*antal	längd-grupp	antal	längd-grupp	antal	längd-grupp	antal	längd-grupp	antal	längd-grupp	antal	längd-grupp	antal
1	180	0	20	17,0	17,1	1	24 ABBO	1,691	17	2	18	3	19	6	20	4	21	3	22	2		
1	180	0	20	17,0	17,1	1	60 TOMT															
1	180	0	20	17,0	17,1	1	19 ABBO	1,309	16	5	17	5	18	3	19	1	20	2	22	1	23	1
1	180	0	20	17,0	17,1	1	19 MÖRT	0,094	15	1	18	1										

SJUKDOMAR ELLER SYMPTOM

art	längd-grupp	antal	sjuk-kod	kommentar	art	längd-grupp	antal	sjuk-kod	kommentar	art	längd-grupp	antal	sjuk-kod	kommentar

Handledning för miljöövervakning Undersökningstyp

* = obligatoriskt fält

*area	fångst område	*redskap	*längdgruppsstandard	*år	*mån	*dag
0,MP		0,64	3	2,0,1,6	0,8	2,5

ja nej *KONTROLLERAT?
- [x] [ ] *sjukdomar eller symptom
- [x] [ ] *bifångst däggdjur
- [x] [ ] *bifångst fågel
- [x] [ ] *skadad fångst, ospec.
- [ ] [ ] sälskadad fångst
- [ ] [ ] trutskadad fångst
- [ ] [ ] skarvskadad fångst

Blankett nr 561 Provfiske — *sidnummer: 1

*Fältansvarig: Mikael Forssén

OMGIVNINGSDATA

	*TEMPERATUR yta	*VIND riktn.	*VIND hast.	STRÖM riktn.	SALTHALT (* på västkusten) yta	SALTHALT (* på västkusten) botten	DRIFT	LUFTTRYCK mm Hg	VATTENSTAND cm	DIM	*SIKTDJUP m
LÄGG	17,0	22,5	5								
VITTJ	17,1	22,5	5								4,0

POSITIONER (* första gangen undersökningen genomförs)

station	position N	position E	djup m
21	59,01,53	17,43,09	37,6
			8,0

FÄNGST

*fiske-tid	redskaps-riktning	*stör-ning	*station	*TEMPERATUR (botten) läggning	*TEMPERATUR (botten) vittjning	*fångst-typ	maskstorlek (* för nät) *art	totalvikt, kg	*längd-grupp	*antal	längd-grupp	antal	längd-grupp	antal	längd-grupp	antal	längd-grupp	antal	längd-grupp	antal
1	18,0	0	21	15,4	14,3	1	30 mört	0,1,27	23	1										
1	18,0	0	21	15,4	14,3	1	15 gers	0,2,12	10	4	11	1	12	6	14	1				
1	18,0	0	21	15,4	14,3	1	15 abbo	0,1,60	11	1	12	1	13	4	14	1				
1	18,0	0	21	15,4	14,3	1	15 nors	0,0,15	15	1										
1	18,0	0	21	15,4	14,3	1	15 gös	0,0,44	19	1										
1	18,0	0	21	15,4	14,3	1	15 strö	0,3,73	14	3	15	5	16	8	17	1	18	1		
1	18,0	0	21	15,4	14,3	1	38 sik	0,2,80	32	1										
1	18,0	0	21	15,4	14,3	1	10 strö	0,3,67	10	2	11	2	12	2	13	3	14	8	15	4
1	18,0	0	21	15,4	14,3	1	10 abbo	0,0,67	18	1										
1	18,0	0	21	15,4	14,3	1	48 sik	0,4,32	37	1										
1	18,0	0	21	15,4	14,3	1	12 gers	0,0,33	8	3	11	1								
1	18,0	0	21	15,4	14,3	1	12 gös	0,0,23	16	1										
1	18,0	0	21	15,4	14,3	1	12 strö	0,3,82	11	3	12	3	13	1	14	7	15	1		

SJUKDOMAR ELLER SYMPTOM

art	längd-grupp	antal	sjuk-kod	kommentar	art	längd-grupp	antal	sjuk-kod	kommentar	art	längd-grupp	antal	sjuk-kod	kommentar

Handledning för miljöövervakning Undersökningstyp

* = obligatoriskt fält

*area	fångst område	*redskap	*längdgruppsstandard	*år	*mån	*dag
0,MP		0,64	3	2,0,1,6	0,8	2,5

ja nej *KONTROLLERAT?
- [x] [ ] *sjukdomar eller symptom
- [x] [ ] *bifångst däggdjur
- [x] [ ] *bifångst fågel
- [x] [ ] *skadad fångst, ospec.
- [ ] [ ] sälskadad fångst
- [ ] [ ] trutskadad fångst
- [ ] [ ] skarvskadad fångst

Blankett nr 561 Provfiske — *sidnummer: 2

*Fältansvarig: Mikael Forssén

OMGIVNINGSDATA

	*TEMPERATUR yta	*VIND riktn.	*VIND hast.	STRÖM riktn.	SALTHALT (* på västkusten) yta	SALTHALT (* på västkusten) botten	DRIFT	LUFTTRYCK mm Hg	VATTENSTAND cm	DIM	*SIKTDJUP m
LÄGG	17,0	22,5	5								
VITTJ	17,1	22,5	5								4,0

POSITIONER (* första gangen undersökningen genomförs)

station	position N	position E	djup m
21	59,01,53	17,43,09	37,6
			8,0

FÄNGST

*fiske-tid	redskaps-riktning	*stör-ning	*station	*TEMPERATUR (botten) läggning	*TEMPERATUR (botten) vittjning	*fångst-typ	maskstorlek (* för nät) *art	totalvikt, kg	*längd-grupp	*antal	längd-grupp	antal	längd-grupp	antal	längd-grupp	antal	längd-grupp	antal	längd-grupp	antal
1	18,0	0	21	15,4	14,3	1	24 gös	0,1,00	16	2										
1	18,0	0	21	15,4	14,3	1	24 abbo	0,3,33	18	1	20	2	21	1						
1	18,0	0	21	15,4	14,3	1	24 strö	0,0,64	21	1										
1	18,0	0	21	15,4	14,3	1	24 mört	0,2,75	18	2	19	1	20	1						
1	18,0	0	21	15,4	14,3	1	24 sik	0,2,30	24	1	25	1								
1	18,0	0	21	15,4	14,3	1	60 trant													
1	18,0	0	21	15,4	14,3	1	19 abbo	0,5,26	15	1	16	2	17	3	20	1	22	1		
1	18,0	0	21	15,4	14,3	1	19 gers	0,0,25	13	1										
1	18,0	0	21	15,4	14,3	1	19 nors	0,0,08	13	1										
1	18,0	0	21	15,4	14,3	1	19 strö	0,0,62	13	1	19	1								
1	18,0	0	21	15,4	14,3	1	19 mört	0,0,32	15	1										

SJUKDOMAR ELLER SYMPTOM

art	längd-grupp	antal	sjuk-kod	kommentar	art	längd-grupp	antal	sjuk-kod	kommentar	art	längd-grupp	antal	sjuk-kod	kommentar

24

Provfiske i Östersjöns kustområden
Version 1:2: 2008-09-11

Handledning för miljöövervakning
Undersökningstyp

* = obligatoriskt fält

Blankett nr 561
Provfiske

*sidnummer: 1

*area	fångst område	*redskap	*längdgruppsstandard	*år	*mån	*dag
OMP		0,64	3	2016	08	25

ja	nej	*KONTROLLERAT?
X		*sjukdomar eller symptom
X		*bifangst däggdjur
X		*bifangst fågel
X		*skadad fangst, ospec.
		sälskadad fangst
		trutskadad fangst
		skarvskadad fangst

*Fältansvarig: Mikael Forssén

OMGIVNINGSDATA

	*TEMPERATUR yta	VIND riktn.	VIND hast.	STRÖM riktn.	SALTHALT (* på väsklusten) yta	SALTHALT (* på väsklusten) botten	DRIFT	LUFT-TRYCK mm Hg	VATTEN-STAND cm	DIM	*SIKTDJUP m
LÄGG	17,0	22,5	5								4,0
VITTJ	17,1	22,5	5								

POSITIONER (* första gången undersökningen genomförs)

station	position N	position E	djup m
22	58 57,83,6	17 42,2,62	4,7
			4,9

FÄNGST

*fske-tid	redskaps-riktning	*stör-ning	*station	*TEMPERATUR (botten) läggning	*TEMPERATUR (botten) vittjning	*fångst-typ	*art (maskstorlek (* för nät))	totalvikt, kg	*längd-grupp	*antal	längd-grupp	antal	längd-grupp	antal	längd-grupp	antal	längd-grupp	antal	längd-grupp	antal
1	18,0	0	22	16,0	16,2	1	30 hosi	0,070	19	1										
1	18,0	0	22	16,0	16,2	1	15 nors	0,079	23	1										
1	18,0	0	22	16,0	16,2	1	15 hosi	0,702	22	1	24	1	25	1	28	1				
1	18,0	0	22	16,0	16,2	1	15 strö	0,025	17	1										
1	18,0	0	22	16,0	16,2	1	38 hosi	0,264	17	1	21	1	22	1						
1	18,0	0	22	16,0	16,2	1	10 hosi	0,200	25	1										
1	18,0	0	22	16,0	16,2	1	10 nors	0,014	15	1										
1	18,0	0	22	16,0	16,2	1	10 strö	0,087	10	3	11	3	14	1	15	1				
1	18,0	0	22	16,0	16,2	1	48 nors	0,014	14	1										
1	18,0	0	22	16,0	16,2	1	48 strö	0,017	14	1										
1	18,0	0	22	16,0	16,2	1	48 hosi	1,073	24	1	25	3	26	1	27	1				
1	18,0	0	22	16,0	16,2	1	12 strö	1,370	11	8	12	7	13	6	14	2	16	3	17	1
1	18,0	0	22	16,0	16,2	1	12 gers	0,059	17	1										
1	18,0	0	22	16,0	16,2	1	12 hosi	0,542	20	1	21	1	22	1	23	2				

SJUKDOMAR ELLER SYMPTOM

art	längd-grupp	antal	sjuk-kod	kommentar	art	längd-grupp	antal	sjuk-kod	kommentar	art	längd-grupp	antal	sjuk-kod	kommentar

24

Provfiske i Östersjöns kustområden
Version 1:2: 2008-09-11

Handledning för miljöövervakning
Undersökningstyp

* = obligatoriskt fält

Blankett nr 561
Provfiske

*sidnummer: 2

*area	fångst område	*redskap	*längdgruppsstandard	*år	*mån	*dag
OMP		0,64	3	2016	08	25

ja	nej	*KONTROLLERAT?
X		*sjukdomar eller symptom
X		*bifangst däggdjur
X		*bifangst fågel
X		*skadad fangst, ospec.
		sälskadad fangst
		trutskadad fangst
		skarvskadad fangst

*Fältansvarig: Mikael Forssén

OMGIVNINGSDATA

	*TEMPERATUR yta	VIND riktn.	VIND hast.	STRÖM riktn.	SALTHALT (* på väsklusten) yta	SALTHALT (* på väsklusten) botten	DRIFT	LUFT-TRYCK mm Hg	VATTEN-STAND cm	DIM	*SIKTDJUP m
LÄGG	17,0	22,5	5								4,0
VITTJ	17,1	22,5	5								

POSITIONER (* första gången undersökningen genomförs)

station	position N	position E	djup m
22	58 57,83,7	17 42,2,62	4,7
			4,9

FÄNGST

*fske-tid	redskaps-riktning	*stör-ning	*station	*TEMPERATUR (botten) läggning	*TEMPERATUR (botten) vittjning	*fångst-typ	*art (maskstorlek (* för nät))	totalvikt, kg	*längd-grupp	*antal	längd-grupp	antal	längd-grupp	antal	längd-grupp	antal	längd-grupp	antal	längd-grupp	antal
1	18,0	0	22	16,0	16,2	1	24 strö	0,164	28	1										
1	18,0	0	22	16,0	16,2	1	24 gers	0,059	16	1										
1	18,0	0	22	16,0	16,2	1	24 hosi	0,125	22	1										
1	18,0	0	22	16,0	16,2	1	24 nors	0,089	24	1										
1	18,0	0	22	16,0	16,2	1	60 hosi	0,296	21	2	23	1								
1	18,0	0	22	16,0	16,2	1	19 gers	0,030	13	1										
1	18,0	0	22	16,0	16,2	1	79 hosi	0,396	23	1	27	1								

SJUKDOMAR ELLER SYMPTOM

art	längd-grupp	antal	sjuk-kod	kommentar	art	längd-grupp	antal	sjuk-kod	kommentar	art	längd-grupp	antal	sjuk-kod	kommentar

24

Handledning för miljöövervakning
Undersökningstyp

Provfiske i Östersjöns kustområden
Version 1:2: 2008-09-11

* = obligatoriskt fält

Blankett nr 561
Provfiske

*sidnummer: 1

*area	fångst område	*redskap	*längdgruppsstandard	*år	*mån	*dag
0MP		0,64	3	2016	08	25

ja	nej	*KONTROLLERAT?
X		*sjukdomar eller symptom
X		*bifångst däggdjur
X		*bifångst fågel
X		*skadad fångst, ospec.
		sälskadad fångst
		trutskadad fångst
		skarvskadad fångst

*Fältansvarig: Mikael Forssén

POSITIONER (* första gangen undersökningen genomförs)

station	position N	position E	djup,m
23	5856,75,1	1743,8,16	35,4
			37,0

OMGIVNINGSDATA

	*TEMPERATUR yta	*VIND riktn.	*VIND hast.	STRÖM riktn.	SALTHALT (* på västkusten) yta	SALTHALT (* på västkusten) botten	DRIFT	LUFTTRYCK mm Hg	VATTENSTAND cm	DIM	*SIKTDJUP m
LÄGG	17,0	22,5	5								4,0
VITTJ	17,1	22,5	5								

FÅNGST

*fiske-tid	redskaps-riktning	*stör-ning	*station	*TEMPERATUR (botten) läggning	*TEMPERATUR (botten) vitjning	*fångst-typ	maskstorlek (* för nät)	*art	totalvikt, kg	längd-grupp	*antal	längd-grupp	antal	längd-grupp	antal	längd-grupp	antal	längd-grupp	antal	längd-grupp	antal
1	18,0	0	23	6,8	6,9			19 abbo	0,089	16	1	17	1								
1	18,0	0	23	6,8	6,9			19 mört	0,241	15	1	16	1	17	2	19	1				
1	18,0	0	23	6,8	6,9			60 tomt													
1	18,0	0	23	6,8	6,9			24 abbo	0,532	18	3	19	3	21	1						
1	18,0	0	23	6,8	6,9			24 mört	0,469	16	1	18	1	19	4	20	1				
1	18,0	0	23	6,8	6,9			24 gers	0,054	16	1										
1	18,0	0	23	6,8	6,9			12 abbo	0,031	11	1	12	1								
1	18,0	0	23	6,8	6,9			12 mört	0,028	11	2										
1	18,0	0	23	6,8	6,9			12 nors	0,015	15	1										
1	18,0	0	23	6,8	6,9			12 strö	0,055	14	2	15	1								
1	18,0	0	23	6,8	6,9			48 tomt													
1	18,0	0	23	6,8	6,9			10 nors	0,051	13	1	14	1	15	2						
1	18,0	0	23	6,8	6,9			38 sksk	0,068	18	1										
1	18,0	0	23	6,8	6,9			15 gers	0,027	12	1										

SJUKDOMAR ELLER SYMPTOM

art	längd-grupp	antal	sjuk-kod	kommentar	art	längd-grupp	antal	sjuk-kod	kommentar	art	längd-grupp	antal	sjuk-kod	kommentar

24

Handledning för miljöövervakning
Undersökningstyp

Provfiske i Östersjöns kustområden
Version 1:2: 2008-09-11

* = obligatoriskt fält

Blankett nr 561
Provfiske

*sidnummer: 2

*area	fångst område	*redskap	*längdgruppsstandard	*år	*mån	*dag
0MP		0,64	3	2016	08	25

ja	nej	*KONTROLLERAT?
X		*sjukdomar eller symptom
X		*bifångst däggdjur
X		*bifångst fågel
X		*skadad fångst, ospec.
		sälskadad fångst
		trutskadad fångst
		skarvskadad fångst

*Fältansvarig: MIKAEL FORSSÉN

POSITIONER (* första gangen undersökningen genomförs)

station	position N	position E	djup,m
23	5856,75,1	1743,8,16	35,4
			37,0

OMGIVNINGSDATA

	*TEMPERATUR yta	*VIND riktn.	*VIND hast.	STRÖM riktn.	SALTHALT (* på västkusten) yta	SALTHALT (* på västkusten) botten	DRIFT	LUFTTRYCK mm Hg	VATTENSTAND cm	DIM	*SIKTDJUP m
LÄGG	17,0	22,5	5								4,0
VITTJ	17,1	22,5	5								

FÅNGST

*fiske-tid	redskaps-riktning	*stör-ning	*station	*TEMPERATUR (botten) läggning	*TEMPERATUR (botten) vitjning	*fångst-typ	maskstorlek (* för nät)	*art	totalvikt, kg	längd-grupp	*antal	längd-grupp	antal	längd-grupp	antal	längd-grupp	antal	längd-grupp	antal	längd-grupp	antal
1	180	0	23	6,8	6,9			15 strö	0,072	15	2	16	1								
1	18,0	0	23	6,8	6,9			15 abbo	0,213	12	7	13	1	17	1						
1	180	0	23	6,8	6,9			15 mört	0,153	12	2	13	3	14	2						
1	180	0	23	6,8	6,9			15 gös	0,031	11	1	12	1								
1	180	0	23	6,8	6,9			30 abbo	0,871	25	1										
1	180	0	23	6,8	6,9			30 mört	0,109	22	1										

SJUKDOMAR ELLER SYMPTOM

art	längd-grupp	antal	sjuk-kod	kommentar	art	längd-grupp	antal	sjuk-kod	kommentar	art	längd-grupp	antal	sjuk-kod	kommentar

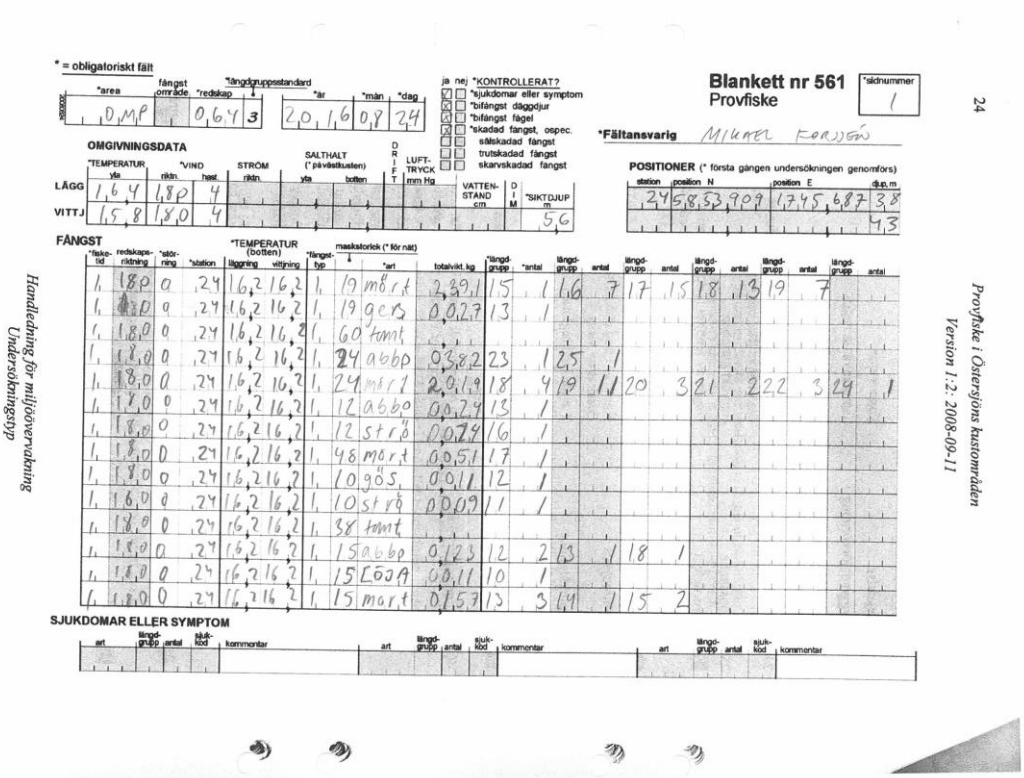

* = obligatoriskt fält

Blankett nr 561
Provfiske

*sidnummer: 1

*area	fångst område	*redskap	*längdgruppsstandard	*år	*mån	*dag
OMP		0,6,4	3	20,16	08	24

ja	nej	*KONTROLLERAT?
X		*sjukdomar eller symptom
		*bifångst däggdjur
X		*bifångst fågel
X		*skadad fangst, ospec.
		sälskadad fangst
		trutskadad fangst
		skarvskadad fangst

*Fältansvarig: MIKAEL FORSSÉN

POSITIONER (* första gången undersökningen genomförs)

station	position N	position E	djup, m
24	58,53,909	17,45,687	38
			43

OMGIVNINGSDATA

	*TEMPERATUR yta	*VIND riktn.	*VIND hast.	STRÖM riktn.	SALTHALT (* på vattytan) yta	SALTHALT (* på vattytan) botten	DRIFT	LUFTTRYCK mm Hg	VATTENSTAND cm	DIM	*SIKTDJUP m
LÄGG	16,4	18,0	4								
VITTJ	15,8	18,0	4								5,6

FÅNGST

*fiske-tid	redskaps-riktning	*stör-ning	*station	*TEMPERATUR (botten) läggning	*TEMPERATUR (botten) vittjning	*fångst-typ	maskstorlek (* för nät)	*art	totalvikt, kg	*längd-grupp	*antal	längd-grupp	antal	längd-grupp	antal	längd-grupp	antal	längd-grupp	antal	längd-grupp	antal	längd-grupp	antal
1	18,0	0	24	16,2	16,2	1	19	mört	2,391	15	1	16	7	17	15	18	13	19	7				
1	18,0	0	24	16,2	16,2	1	19	gers	0,027	13	1												
1	18,0	0	24	16,2	16,2	1	60	tomt															
1	18,0	0	24	16,2	16,2	1	24	abbo	0,382	23	1	25	1										
1	18,0	0	24	16,2	16,2	1	24	mört	2,019	18	4	19	11	20	3	21	2	22	3	24	1		
1	18,0	0	24	16,2	16,2	1	12	abbo	0,024	13	1												
1	18,0	0	24	16,2	16,2	1	12	strö	0,024	16	1												
1	18,0	0	24	16,2	16,2	1	48	mört	0,051	17	1												
1	18,0	0	24	16,2	16,2	1	10	gös	0,011	12	1												
1	18,0	0	24	16,2	16,2	1	10	strö	0,009	11	1												
1	18,0	0	24	16,2	16,2	1	38	tomt															
1	18,0	0	24	16,2	16,2	1	15	abbo	0,123	12	2	13	1	18	1								
1	18,0	0	24	16,2	16,2	1	15	LÖJA	0,011	10	1												
1	18,0	0	24	16,2	16,2	1	15	mört	0,157	13	3	14	1	15	2								

SJUKDOMAR ELLER SYMPTOM

art	längd-grupp	antal	sjuk-kod	kommentar	art	längd-grupp	antal	sjuk-kod	kommentar	art	längd-grupp	antal	sjuk-kod	kommentar

Handledning för miljöövervakning
Undersökningstyp

Provfiske i Östersjöns kustområden
Version 1:2: 2008-09-11

24

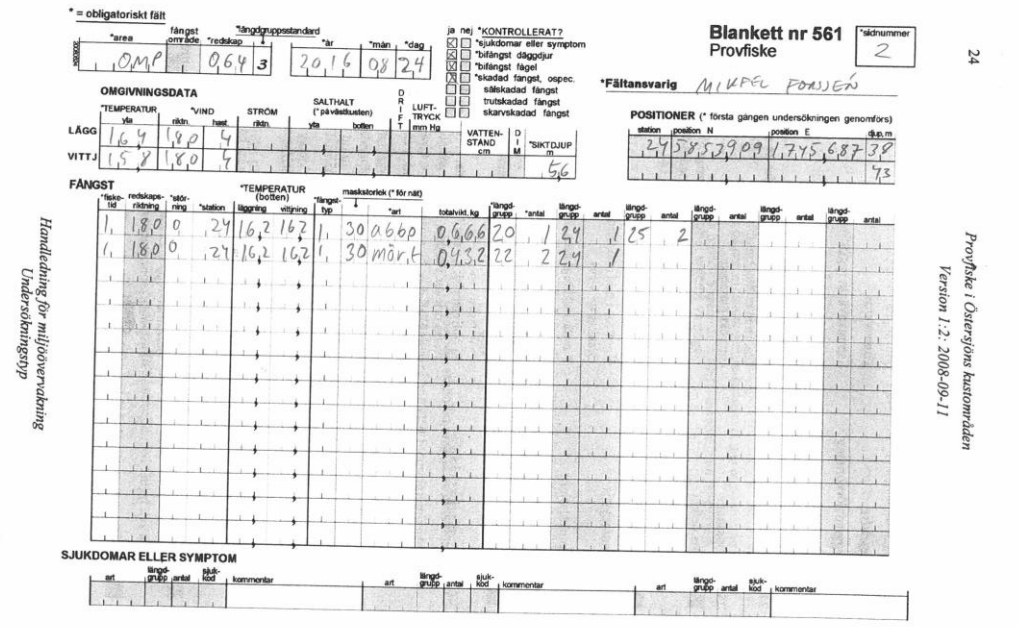

* = obligatoriskt fält

Blankett nr 561
Provfiske

*sidnummer: 2

*area	fångst område	*redskap	*längdgruppsstandard	*år	*mån	*dag
OMP		0,6,4	3	20,16	08	24

ja	nej	*KONTROLLERAT?
X		*sjukdomar eller symptom
		*bifångst däggdjur
X		*bifångst fågel
X		*skadad fangst, ospec.
		sälskadad fangst
		trutskadad fangst
		skarvskadad fangst

*Fältansvarig: MIKAEL FORSSÉN

POSITIONER (* första gången undersökningen genomförs)

station	position N	position E	djup, m
24	58,53,909	17,45,687	38
			43

OMGIVNINGSDATA

	*TEMPERATUR yta	*VIND riktn.	*VIND hast.	STRÖM riktn.	SALTHALT (* på vattytan) yta	SALTHALT (* på vattytan) botten	DRIFT	LUFTTRYCK mm Hg	VATTENSTAND cm	DIM	*SIKTDJUP m
LÄGG	16,4	18,0	4								
VITTJ	15,8	18,0	4								5,6

FÅNGST

*fiske-tid	redskaps-riktning	*stör-ning	*station	*TEMPERATUR (botten) läggning	*TEMPERATUR (botten) vittjning	*fångst-typ	maskstorlek (* för nät)	*art	totalvikt, kg	*längd-grupp	*antal	längd-grupp	antal	längd-grupp	antal	längd-grupp	antal	längd-grupp	antal	längd-grupp	antal	längd-grupp	antal
1	18,0	0	24	16,2	16,2	1	30	abbo	0,666	20	1	24	1	25	2								
1	18,0	0	24	16,2	16,2	1	30	mört	0,432	22	2	24	1										

SJUKDOMAR ELLER SYMPTOM

art	längd-grupp	antal	sjuk-kod	kommentar	art	längd-grupp	antal	sjuk-kod	kommentar	art	längd-grupp	antal	sjuk-kod	kommentar

Handledning för miljöövervakning
Undersökningstyp

Provfiske i Östersjöns kustområden
Version 1:2: 2008-09-11

24

* = obligatoriskt fält

Blankett nr 561
Provfiske

*sidnummer: 1

*area	fångst område	*redskap	*längdgruppsstandard	*år	*mån	*dag
DMP		064	3	2016	08	24

ja	nej	*KONTROLLERAT?
X		*sjukdomar eller symptom
X		*bifångst däggdjur
X		*bifångst fågel
X		*skadad fångst, ospec.
		sälskadad fångst
		trutskadad fångst
		skarvskadad fångst

*Fältansvarig: Mikael Fonsén

OMGIVNINGSDATA

	*TEMPERATUR vta	*VIND riktn	*VIND hast	STRÖM riktn	SALTHALT (* påvästkusten) vta	SALTHALT (* påvästkusten) botten	DRIFT	LUFTTRYCK mm Hg	VATTENSTAND cm	DIM	*SIKTDJUP m
LÄGG	16,4	180	4								
VITTJ	15,8	180	4								5,6

POSITIONER (* första gången undersökningen genomförs)

station	position N	position E	djup, m
25	58 53,499	17 44,989	41,1
			42,4

FÄNGST

*fiske-tid	redskaps-riktning	*stör-ning	*station	*TEMPERATUR (botten) läggning	*TEMPERATUR (botten) vittjning	*fångst-typ	maskstorlek (* för nät) *art	totalvikt, kg	*längd-grupp	*antal	längd-grupp	antal	längd-grupp	antal	längd-grupp	antal	längd-grupp	antal	längd-grupp	antal	längd-grupp	antal
1	180	0	25	5,8	6,9	1	19 gers	0,072	13	1	15	1										
1	180	0	25	5,8	6,9	1	19 strö	0,017	17	2												
1	180	0	25	5,8	6,9	1	19 hosi	0,137	16	1	22	1										
1	180	0	25	5,8	6,9	1	60 hosi	0,720	24	2												
1	180	0	25	5,8	6,9	1	24 hosi	3,37	19	1	20	2	24	1	25	2	28	1				
1	180	0	25	5,8	6,9	1	12 hosi	1,310	18	1	21	1	28	2	27	2						
1	180	0	25	5,8	6,9	1	12 strö	0,049	20	1	[illegible]											
1	180	0	25	5,8	6,9	1	48 sksk	0,105	21	1												
1	180	0	25	5,8	6,9	1	48 hosi	0,506	18	1	20	2	23	1	24	1						
1	180	0	25	5,8	6,9	1	10 nors	0,019	15	1												
1	180	0	25	5,8	6,9	1	38 hosi		19	1	20	1	21	1	22	1	23	1	25	1		
1	180	0	25	5,8	6,9	1	38 hosi	1,371	26	1	27	1	28	1								
1	180	0	25	5,8	6,9	1	15 tobla	0,060	18	1	20	1										
1	180	0	25	5,8	6,9	1	15 hosi	0,560	19	1	22	1	23	1	27	1						

SJUKDOMAR ELLER SYMPTOM

art	längd-grupp	antal	sjuk-kod	kommentar	art	längd-grupp	antal	sjuk-kod	kommentar	art	längd-grupp	antal	sjuk-kod	kommentar

* = obligatoriskt fält

Blankett nr 561
Provfiske

*sidnummer: 2

*area	fångst område	*redskap	*längdgruppsstandard	*år	*mån	*dag
DMP		064	3	2016	08	24

ja	nej	*KONTROLLERAT?
X		*sjukdomar eller symptom
X		*bifångst däggdjur
X		*bifångst fågel
X		*skadad fångst, ospec.
		sälskadad fångst
		trutskadad fångst
		skarvskadad fångst

*Fältansvarig: Mikael Fonsén

OMGIVNINGSDATA

	*TEMPERATUR vta	*VIND riktn	*VIND hast	STRÖM riktn	SALTHALT (* påvästkusten) vta	SALTHALT (* påvästkusten) botten	DRIFT	LUFTTRYCK mm Hg	VATTENSTAND cm	DIM	*SIKTDJUP m
LÄGG	16,4	180	4								
VITTJ	15,8	180	4								5,6

POSITIONER (* första gången undersökningen genomförs)

station	position N	position E	djup, m
25	58 53,499	17 44,989	41,1
			42,4

FÄNGST

*fiske-tid	redskaps-riktning	*stör-ning	*station	*TEMPERATUR (botten) läggning	*TEMPERATUR (botten) vittjning	*fångst-typ	maskstorlek (* för nät) *art	totalvikt, kg	*längd-grupp	*antal	längd-grupp	antal	längd-grupp	antal	längd-grupp	antal	längd-grupp	antal	längd-grupp	antal	längd-grupp	antal
1	180	0	25	5,8	6,9	1	15 gers	0,016	10	1												
1	180	0	25	5,8	6,9	1	30 hosi	0,696	17	1	19	2	20	1	22	2	26	1				

SJUKDOMAR ELLER SYMPTOM

art	längd-grupp	antal	sjuk-kod	kommentar	art	längd-grupp	antal	sjuk-kod	kommentar	art	längd-grupp	antal	sjuk-kod	kommentar

* = obligatoriskt fält

Blankett nr 561 Provfiske — *sidnummer: 1

*area	fångst område	*redskap	*längdgruppsstandard	*år	*mån	*dag
OMP		064	3	2016	08	24

ja	nej	*KONTROLLERAT?
X		*sjukdomar eller symptom
X		*bifångst däggdjur
X		*bifångst fågel
X		*skadad fangst, ospec.
		sälskadad fangst
		trutskadad fangst
		skarvskadad fangst

*Fältansvarig: MIKAEL FORSSÉN

OMGIVNINGSDATA

	*TEMPERATUR yta	*VIND riktn.	*VIND hast.	STRÖM riktn.	SALTHALT (*pavästkusten) yta	SALTHALT (*pavästkusten) botten	DRIFT	LUFTTRYCK mm Hg	VATTENSTAND cm	DIM	*SIKTDJUP m
LÄGG	16,4	18,0	4								
VITTJ	15,8	18,0	4								5,6

POSITIONER (* första gången undersökningen genomförs)

station	position N	position E	djup m
26	58 53,235	17 43,811	81
			90

FÅNGST

*fiske-tid	redskaps-riktning	*stör-ning	*station	*TEMPERATUR (botten) läggning	*TEMPERATUR (botten) vittjning	*fångst-typ	maskstorlek (* för nät) *art	totalvikt, kg	*längd-grupp	*antal	längd-grupp	antal	längd-grupp	antal	längd-grupp	antal	längd-grupp	antal	längd-grupp	antal
1	180	0	26	14,2	14,6	1	19 tomt													
1	180	0	26	14,2	14,6	1	60 tomt													
1	180	0	26	14,2	14,6	1	24 abbo	0,131	17		1,8		1							
1	180	0	26	14,2	14,6	1	12 tomt													
1	180	0	26	14,2	14,6	1	48 tomt													
1	180	0	26	14,2	14,6	1	10 svsm	0,005	07		1									
1	180	0	26	14,2	14,6	1	38 tomt													
1	180	0	26	14,2	14,6	1	15 gers	0,058	10		1,1		1	13	1					
1	180	0	26	14,2	14,6	1	15 nors	0,041	21		1									
1	180	0	26	14,2	14,6	1	30 nors	0,069	23		1									

SJUKDOMAR ELLER SYMPTOM

art	längd-grupp	antal	sjuk-kod	kommentar	art	längd-grupp	antal	sjuk-kod	kommentar	art	längd-grupp	antal	sjuk-kod	kommentar

* = obligatoriskt fält

Blankett nr 561 Provfiske — *sidnummer: 1

*area	fångst område	*redskap	*längdgruppsstandard	*år	*mån	*dag
OMP		064	3	2016	08	24

ja	nej	*KONTROLLERAT?
X		*sjukdomar eller symptom
X		*bifångst däggdjur
X		*bifångst fågel
X		*skadad fangst, ospec.
		sälskadad fangst
		trutskadad fangst
		skarvskadad fangst

*Fältansvarig: MIKAEL FORSSÉN

OMGIVNINGSDATA

	*TEMPERATUR yta	*VIND riktn.	*VIND hast.	STRÖM riktn.	SALTHALT (*pavästkusten) yta	SALTHALT (*pavästkusten) botten	DRIFT	LUFTTRYCK mm Hg	VATTENSTAND cm	DIM	*SIKTDJUP m
LÄGG	16,4	18,0	4								
VITTJ	15,8	18,0	4								5,6

POSITIONER (* första gången undersökningen genomförs)

station	position N	position E	djup m
27	58 53,746	17 41,868	21
			25

FÅNGST

*fiske-tid	redskaps-riktning	*stör-ning	*station	*TEMPERATUR (botten) läggning	*TEMPERATUR (botten) vittjning	*fångst-typ	maskstorlek (* för nät) *art	totalvikt, kg	*längd-grupp	*antal	längd-grupp	antal	längd-grupp	antal	längd-grupp	antal	längd-grupp	antal	längd-grupp	antal
1	180	0	27	15,4	15,8	1	30 abbo	0,990	21		1,22		3,23		1	29	1			
1	180	0	27	15,4	15,8	1	15 abbo	0,171	12		3,13		1,14		1	18	1			
1	180	0	27	15,4	15,8	1	15 mört	0,370	12		12,13		6,15		1					
1	180	0	27	15,4	15,8	1	15 strö	0,048	17		2									
1	180	0	27	15,4	15,8	1	38 örin	1,845	56		1									
1	180	0	27	15,4	15,8	1	10 svsm	0,005	08		1									
1	180	0	27	15,4	15,8	1	10 strö	0,006	10		1									
1	180	0	27	15,4	15,8	1	10 mört	0,028	08		1,49		1,10		2					
1	180	0	27	15,4	15,8	1	48 tomt													
1	180	0	27	15,4	15,8	1	12 mört	0,705	10	19	1,1		3,2	12	9					
1	180	0	27	15,4	15,8	1	12 strö	0,033	14		1,15		1							
1	180	0	27	15,4	15,8	1	12 abbo	0,126	12		3,19		1							
1	180	0	27	15,4	15,8	1	24 abbo	0,458	17		1,19		1,20		2	23	1			
1	180	0	27	15,4	15,8	1	60 tomt													

SJUKDOMAR ELLER SYMPTOM

art	längd-grupp	antal	sjuk-kod	kommentar	art	längd-grupp	antal	sjuk-kod	kommentar	art	längd-grupp	antal	sjuk-kod	kommentar

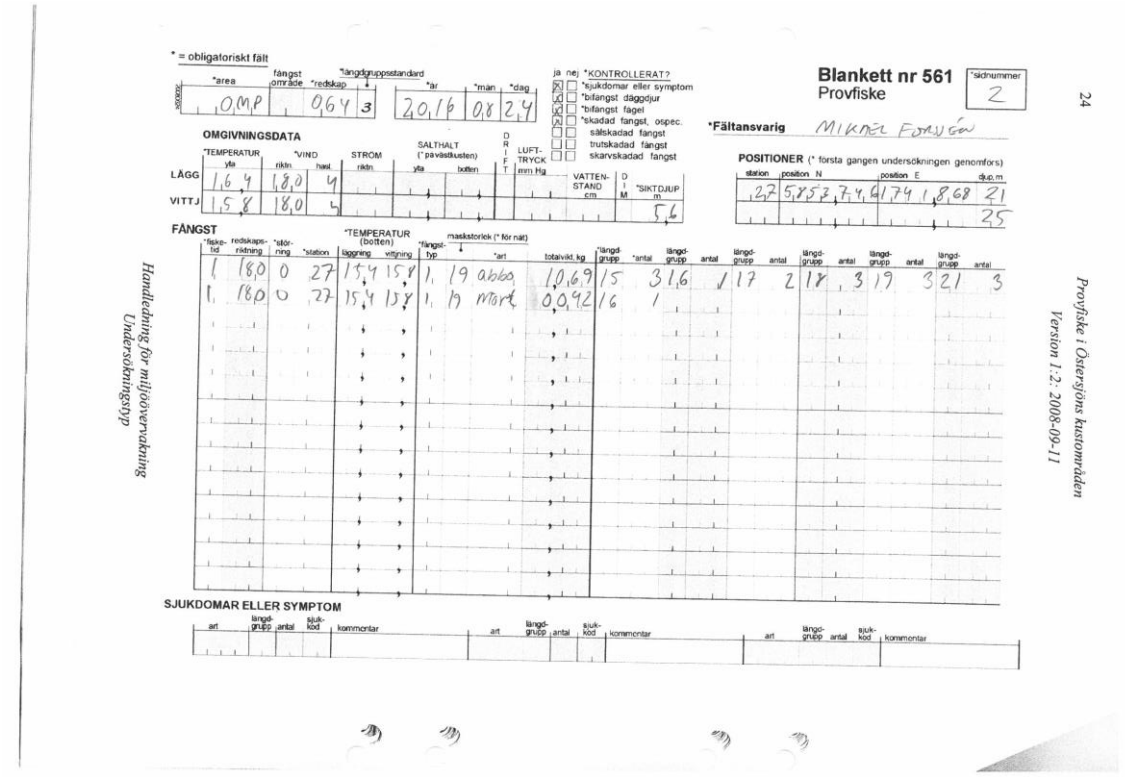

* = obligatoriskt fält

*area	fångst område	*redskap	*längdgruppsstandard	*år	*mån	*dag
0MP		0,64	3	2016	08	24

ja	nej	*KONTROLLERAT?
X		*sjukdomar eller symptom
X		*bifångst däggdjur
X		*bifångst fågel
X		*skadad fangst, ospec.
		sälskadad fangst
		trutskadad fängst
		skarvskadad fangst

Blankett nr 561
Provfiske

*sidnummer: 2

24

*Fältansvarig: MIKAEL FORSLÉN

OMGIVNINGSDATA

	*TEMPERATUR yta	*VIND riktn.	*VIND hast.	STRÖM riktn.	SALTHALT (* på västkusten) yta	SALTHALT (* på västkusten) botten	DRIFT	LUFTTRYCK mm Hg	VATTENSTAND cm	DIM	*SIKTDJUP m
LÄGG	16,4	18,0	4								5,6
VITTJ	15,8	18,0	4								

POSITIONER (* första gången undersökningen genomförs)

station	position N	position E	djup m
27	58 52,74	17 48,68	21
			25

FÄNGST

*fiske-tid	redskaps-riktning	*stör-ning	*station	*TEMPERATUR (botten) läggning	*TEMPERATUR (botten) vittjning	*fångst-typ	maskstorlek (* för nät)	*art	totalvikt, kg	*längd-grupp	*antal	längd-grupp	antal	längd-grupp	antal	längd-grupp	antal	längd-grupp	antal	längd-grupp	antal
1	18,0	0	27	15,4	15,8	1	19	abbo	10,69	15	3	16	1	17	2	18	3	19	3	21	3
1	18,0	0	27	15,4	15,8	1	19	mort	0,092	16	1										

SJUKDOMAR ELLER SYMPTOM

art	längd-grupp	antal	sjuk-kod	kommentar	art	längd-grupp	antal	sjuk-kod	kommentar	art	längd-grupp	antal	sjuk-kod	kommentar

Handledning för miljöövervakning
Undersökningstyp

Provfiske i Östersjöns kustområden
Version 1:2: 2008-09-11

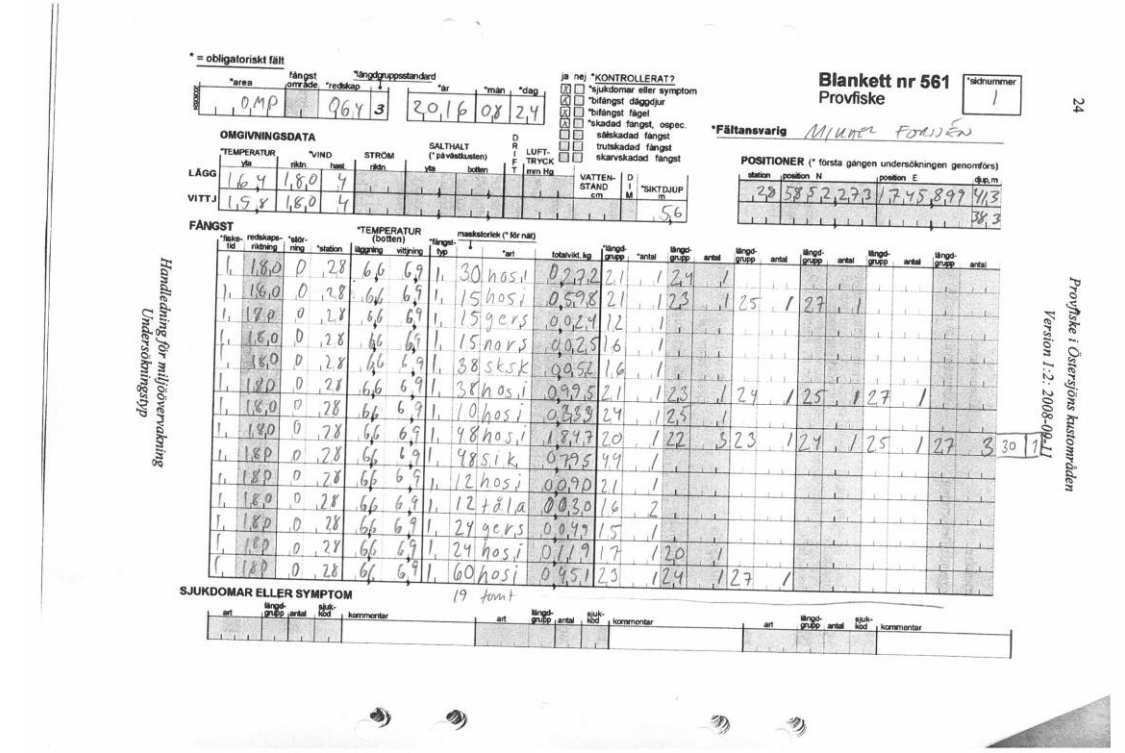

* = obligatoriskt fält

*area	fångst område	*redskap	*längdgruppsstandard	*år	*mån	*dag
0MP		0,64	3	2016	08	24

ja	nej	*KONTROLLERAT?
X		*sjukdomar eller symptom
X		*bifångst däggdjur
X		*bifångst fågel
X		*skadad fangst, ospec.
		sälskadad fangst
		trutskadad fängst
		skarvskadad fangst

Blankett nr 561
Provfiske

*sidnummer: 1

24

*Fältansvarig: MIKAEL FORSLÉN

OMGIVNINGSDATA

	*TEMPERATUR yta	*VIND riktn.	*VIND hast.	STRÖM riktn.	SALTHALT (* på västkusten) yta	SALTHALT (* på västkusten) botten	DRIFT	LUFTTRYCK mm Hg	VATTENSTAND cm	DIM	*SIKTDJUP m
LÄGG	16,4	18,0	4								5,6
VITTJ	15,8	18,0	4								

POSITIONER (* första gången undersökningen genomförs)

station	position N	position E	djup m
29	58 52,27,3	17 45,89,9	41,3
			38,3

FÄNGST

*fiske-tid	redskaps-riktning	*stör-ning	*station	*TEMPERATUR (botten) läggning	*TEMPERATUR (botten) vittjning	*fångst-typ	maskstorlek (* för nät)	*art	totalvikt, kg	*längd-grupp	*antal	längd-grupp	antal	längd-grupp	antal	längd-grupp	antal	längd-grupp	antal	längd-grupp	antal
1	18,0	0	28	6,6	6,9	1	30	hosi	0,272	21	1	24	1								
1	18,0	0	28	6,6	6,9	1	15	hosi	0,598	21	1	23	1	25	1	27	1				
1	18,0	0	28	6,6	6,9	1	15	gers	0,024	12	1										
1	18,0	0	28	6,6	6,9	1	15	nors	0,025	16	1										
1	18,0	0	28	6,6	6,9	1	38	sksk	0,952	16	1										
1	18,0	0	28	6,6	6,9	1	38	hosi	0,995	21	1	23	1	24	1	25	1	27	1		
1	18,0	0	28	6,6	6,9	1	10	hosi	0,389	24	1	25	1								
1	18,0	0	28	6,6	6,9	1	48	hosi	1,347	20	1	22	3	23	1	24	1	25	1	27	3
1	18,0	0	28	6,6	6,9	1	48	sik	0,795	49	1										
1	18,0	0	28	6,6	6,9	1	12	hosi	0,090	21	1										
1	18,0	0	28	6,6	6,9	1	12	tsla	0,030	16	2										
1	18,0	0	28	6,6	6,9	1	24	gers	0,049	15	1										
1	18,0	0	28	6,6	6,9	1	24	hosi	0,119	17	1	20	1								
1	18,0	0	28	6,6	6,9	1	60	hosi	0,451	23	1	24	1	27	1						

19 tomt

SJUKDOMAR ELLER SYMPTOM

art	längd-grupp	antal	sjuk-kod	kommentar	art	längd-grupp	antal	sjuk-kod	kommentar	art	längd-grupp	antal	sjuk-kod	kommentar

Handledning för miljöövervakning
Undersökningstyp

Provfiske i Östersjöns kustområden
Version 1:2: 2008-09-11

24

Blankett nr 561 Provfiske — *sidnummer: 1

* = obligatoriskt fält

*area	fångst område	*redskap	*längdgruppsstandard	*år	*mån	*dag
OMP		064	3	2016	08	24

*KONTROLLERAT? (ja / nej): *sjukdomar eller symptom: ja; *bifångst däggdjur: ja; *bifångst fågel: ja; *skadad fangst, ospec.: ja; sälskadad fangst; trutskadad fangst; skarvskadad fangst

*Fältansvarig: MIKAEL FORSSÉN

OMGIVNINGSDATA

	*TEMPERATUR yta	*VIND riktn.	*VIND hast.	STROM riktn.	SALTHALT (* på västkusten) yta	SALTHALT (* på västkusten) botten	DRIFT	LUFT-TRYCK mm Hg	VATTEN-STAND cm	DIM	*SIKTDJUP m
LÄGG	16,4	180	4								
VITTJ	15,8	180	4								5,6

POSITIONER (* första gangen undersökningen genomförs)

station	position N	position E	djup, m
29	5852063	1744261	79
			9,5

FÅNGST

*fiske-tid	redskaps-riktning	*stör-ning	*station	*TEMPERATUR (botten) läggning	vittjning	*fångst-typ	maskstorlek (* för nät) *art	totalvikt, kg	*längd-grupp	*antal	längd-grupp	antal	längd-grupp	antal	längd-grupp	antal	längd-grupp	antal	längd-grupp	antal
1	180	0	29	13,2	14,2	1	19 gers	0,185	13	2	14	4								
1	180	0	29	13,2	14,2	1	19 strö	0,030	13	2										
1	180	0	29	13,2	14,2	1	19 nors	0,011	14	1										
1	180	0	29	13,2	14,2	1	60 tomt													
1	180	0	29	13,2	14,2	1	24 sik	0,131	25	1										
1	180	0	29	13,2	14,2	1	24 gers	0,127	14	1	15	1	16	1						
1	180	0	29	13,2	14,2	1	12 strö	0,099	12	3	13	4								
1	180	0	29	13,2	14,2	1	12 nors	0,096	14	2	16	1	17	2						
1	180	0	29	13,2	14,2	1	48 tomt													
1	180	0	29	13,2	14,2	1	10 strö	0,345	10	2	11	2	12	5	13	4	14	1		
1	180	0	29	13,2	14,2	1	10 nors	0,128	13	6	14	3	15	1						
1	180	0	29	13,2	14,2	1	38 sik	0,449	37	1										
1	180	0	29	13,2	14,2	1	15 gers	0,073	12	3										
1	180	0	29	13,2	14,2	1	15 strö	0,052	15	1	18	1								

SJUKDOMAR ELLER SYMPTOM

art	längd-grupp	antal	sjuk-kod	kommentar	art	längd-grupp	antal	sjuk-kod	kommentar	art	längd-grupp	antal	sjuk-kod	kommentar

Provfiske i Östersjöns kustområden
Version 1:2: 2008-09-11

Handledning för miljöövervakning
Undersökningstyp

24

Blankett nr 561 Provfiske — *sidnummer: 2

* = obligatoriskt fält

*area	fångst område	*redskap	*längdgruppsstandard	*år	*mån	*dag
OMP		064	3	2016	08	24

*KONTROLLERAT? (ja / nej): *sjukdomar eller symptom: ja; *bifångst däggdjur: ja; *bifångst fågel: ja; *skadad fangst, ospec.: ja; sälskadad fangst; trutskadad fangst; skarvskadad fangst

*Fältansvarig: MIKAEL FORSSÉN

OMGIVNINGSDATA

	*TEMPERATUR yta	*VIND riktn.	*VIND hast.	STROM riktn.	SALTHALT (* på västkusten) yta	SALTHALT (* på västkusten) botten	DRIFT	LUFT-TRYCK mm Hg	VATTEN-STAND cm	DIM	*SIKTDJUP m
LÄGG	16,4	180	4								
VITTJ	15,8	180	4								5,6

POSITIONER (* första gangen undersökningen genomförs)

station	position N	position E	djup, m
29	5852063	1744261	79
			9,5

FÅNGST

*fiske-tid	redskaps-riktning	*stör-ning	*station	*TEMPERATUR (botten) läggning	vittjning	*fångst-typ	maskstorlek (* för nät) *art	totalvikt, kg	*längd-grupp	*antal	längd-grupp	antal	längd-grupp	antal	längd-grupp	antal	längd-grupp	antal	längd-grupp	antal
1	180	0	29	13,2	14,2	1	15 nors	0,124	12	1	22	1	23	1						
1	180	0	29	13,2	14,2	1	30 nors	0,013	14	1										

SJUKDOMAR ELLER SYMPTOM

art	längd-grupp	antal	sjuk-kod	kommentar	art	längd-grupp	antal	sjuk-kod	kommentar	art	längd-grupp	antal	sjuk-kod	kommentar

Provfiske i Östersjöns kustområden
Version 1:2: 2008-09-11

Handledning för miljöövervakning
Undersökningstyp

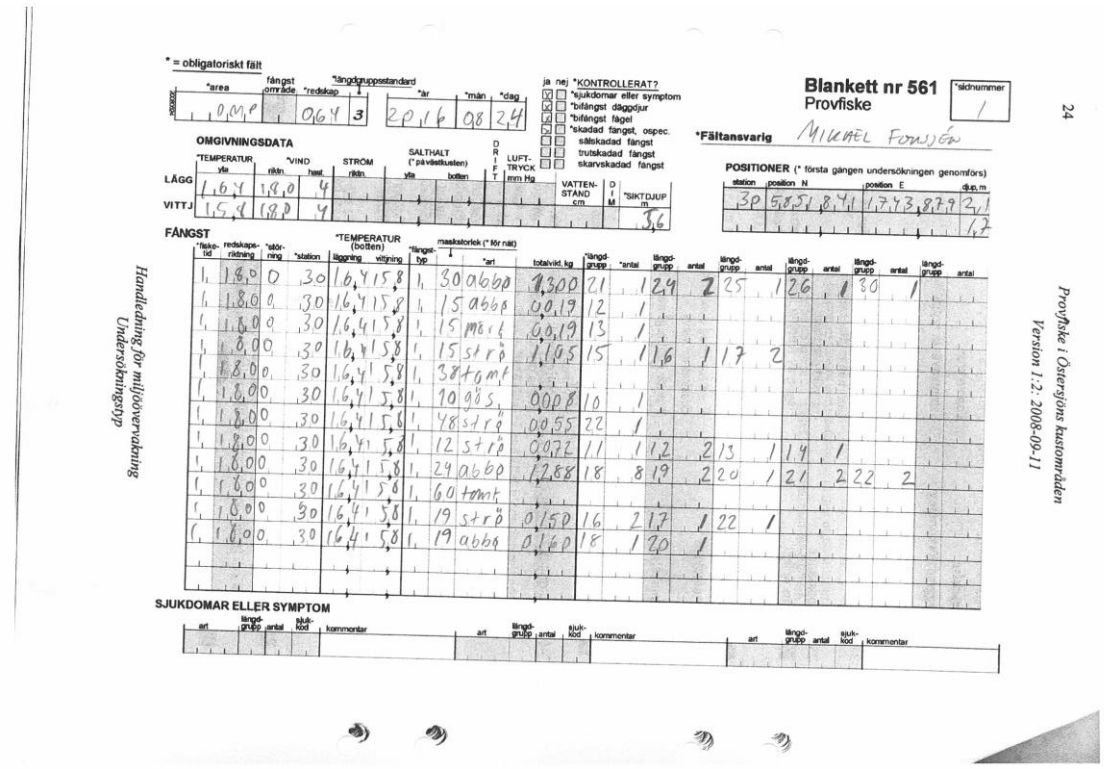

* = obligatoriskt fält

*area	fångst område	*redskap	*längdgruppsstandard	*år	*mån	*dag
10M1P		064	3	2016	08	24

ja	nej	*KONTROLLERAT?
X		*sjukdomar eller symptom
X		*bifångst däggdjur
X		*bifångst fågel
X		*skadad fångst, ospec.
		sälskadad fångst
		trutskadad fångst
		skarvskadad fångst

Blankett nr 561
Provfiske

*sidnummer: 1

*Fältansvarig: MIKAEL FORSSÉN

OMGIVNINGSDATA

	*TEMPERATUR yta	*VIND riktn.	*VIND hast.	STRÖM riktn.	SALTHALT (* på vattytan) yta	SALTHALT (* på vattytan) botten	DRIFT	LUFT-TRYCK mm Hg	VATTEN-STAND cm	DIM	*SIKTDJUP m
LÄGG	16,4	18,0	4								
VITTJ	15,8	18,0	4								3,6

POSITIONER (* första gången undersökningen genomförs)

station	position N	position E	djup, m
30	58,51,8,41	17,43,8,79	2,1
			1,7

FÄNGST

*fiske-tid	redskaps-riktning	*stör-ning	*station	*TEMPERATUR (botten) läggning	*TEMPERATUR (botten) vittjning	*längd-typ	maskstorlek (* för nät)	*art	totalvikt, kg	*längd-grupp	*antal	längd-grupp	antal	längd-grupp	antal	längd-grupp	antal	längd-grupp	antal	längd-grupp	antal	längd-grupp	antal
1	18,0	0	30	16,4	15,8	1	30	abba	1,300	21	1	24	2	25	1	26	1	30	1				
1	18,0	0	30	16,4	15,8	1	15	abba	0,019	12	1												
1	18,0	0	30	16,4	15,8	1	15	mört	0,019	13	1												
1	18,0	0	30	16,4	15,8	1	15	strö	1,105	15	1	16	1	17	2								
1	18,0	0	30	16,4	15,8	1	38	tomt															
1	18,0	0	30	16,4	15,8	1	10	gös	0,008	10	1												
1	18,0	0	30	16,4	15,8	1	48	strö	0,055	22	1												
1	18,0	0	30	16,4	15,8	1	12	strö	0,072	11	1	12	2	13	1	14	1						
1	18,0	0	30	16,4	15,8	1	24	abba	1,288	18	8	19	2	20	1	21	2	22	2				
1	18,0	0	30	16,4	15,8	1	60	tomt															
1	18,0	0	30	16,4	15,8	1	19	strö	0,150	16	2	17	1	22	1								
1	18,0	0	30	16,4	15,8	1	19	abba	0,160	18	1	20	1										

SJUKDOMAR ELLER SYMPTOM

art	längd-grupp	antal	sjuk-kod	kommentar	art	längd-grupp	antal	sjuk-kod	kommentar	art	längd-grupp	antal	sjuk-kod	kommentar

Handledning för miljöövervakning
Undersökningstyp

Provfiske i Östersjöns kustområden
Version 1:2: 2008-09-11

24

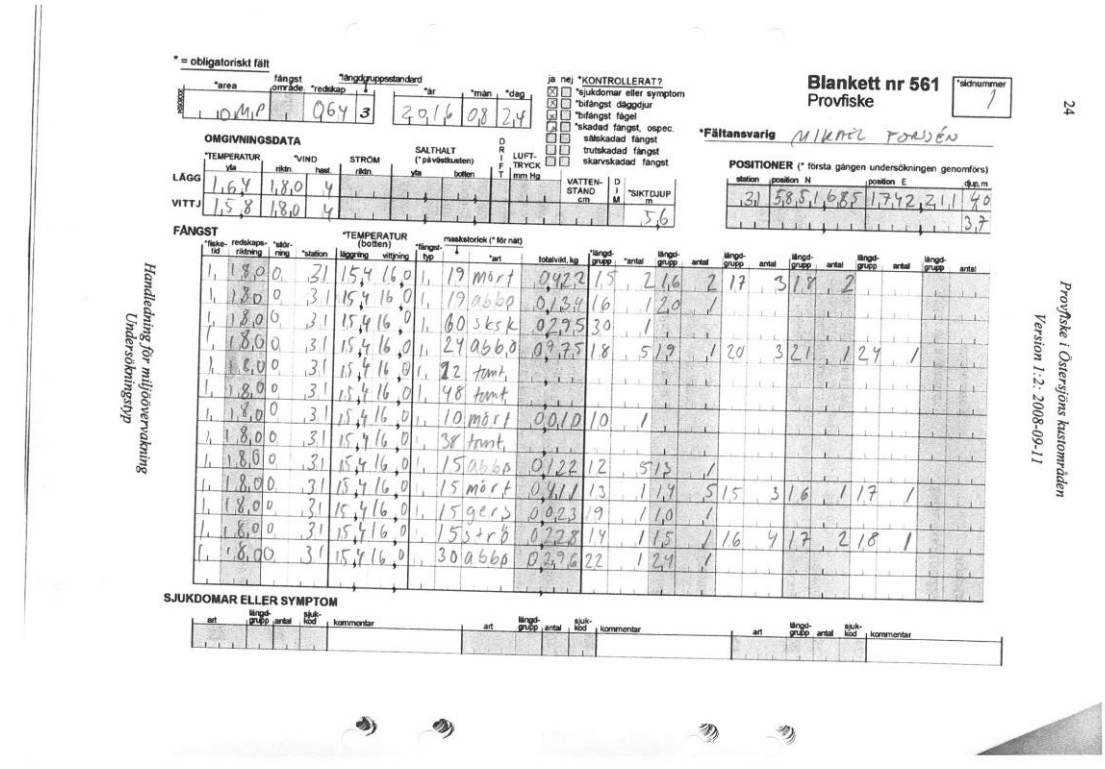

* = obligatoriskt fält

*area	fångst område	*redskap	*längdgruppsstandard	*år	*mån	*dag
10M1P		064	3	2016	08	24

ja	nej	*KONTROLLERAT?
X		*sjukdomar eller symptom
X		*bifångst däggdjur
X		*bifångst fågel
X		*skadad fångst, ospec.
		sälskadad fångst
		trutskadad fångst
		skarvskadad fångst

Blankett nr 561
Provfiske

*sidnummer: 1

*Fältansvarig: MIKAEL FORSSÉN

OMGIVNINGSDATA

	*TEMPERATUR yta	*VIND riktn.	*VIND hast.	STRÖM riktn.	SALTHALT (* på vattytan) yta	SALTHALT (* på vattytan) botten	DRIFT	LUFT-TRYCK mm Hg	VATTEN-STAND cm	DIM	*SIKTDJUP m
LÄGG	16,4	18,0	4								
VITTJ	15,8	18,0	4								3,6

POSITIONER (* första gången undersökningen genomförs)

station	position N	position E	djup, m
31	58,51,685	17,42,31,1	4,0
			3,7

FÄNGST

*fiske-tid	redskaps-riktning	*stör-ning	*station	*TEMPERATUR (botten) läggning	*TEMPERATUR (botten) vittjning	*längd-typ	maskstorlek (* för nät)	*art	totalvikt, kg	*längd-grupp	*antal	längd-grupp	antal	längd-grupp	antal	längd-grupp	antal	längd-grupp	antal	längd-grupp	antal	längd-grupp	antal
1	18,0	0	31	15,4	16,0	1	19	mört	0,422	15	2	16	2	17	3	18	2						
1	18,0	0	31	15,4	16,0	1	19	abba	0,134	16	1	20	1										
1	18,0	0	31	15,4	16,0	1	60	sksk	0,795	30	1												
1	18,0	0	31	15,4	16,0	1	24	abba	0,775	18	5	19	1	20	3	21	1	24	1				
1	18,0	0	31	15,4	16,0	1	22	tomt															
1	18,0	0	31	15,4	16,0	1	48	tomt															
1	18,0	0	31	15,4	16,0	1	10	mört	0,010	10	1												
1	18,0	0	31	15,4	16,0	1	38	tomt															
1	18,0	0	31	15,4	16,0	1	15	abba	0,122	12	5	13	1										
1	18,0	0	31	15,4	16,0	1	15	mört	0,411	13	1	14	5	15	3	16	1	17	1				
1	18,0	0	31	15,4	16,0	1	15	gers	0,023	19	1	10	1										
1	18,0	0	31	15,4	16,0	1	15	strö	0,228	14	1	15	1	16	4	17	2	18	1				
1	18,0	0	31	15,4	16,0	1	30	abba	0,296	22	1	24	1										

SJUKDOMAR ELLER SYMPTOM

art	längd-grupp	antal	sjuk-kod	kommentar	art	längd-grupp	antal	sjuk-kod	kommentar	art	längd-grupp	antal	sjuk-kod	kommentar

Handledning för miljöövervakning
Undersökningstyp

Provfiske i Östersjöns kustområden
Version 1:2: 2008-09-11

24

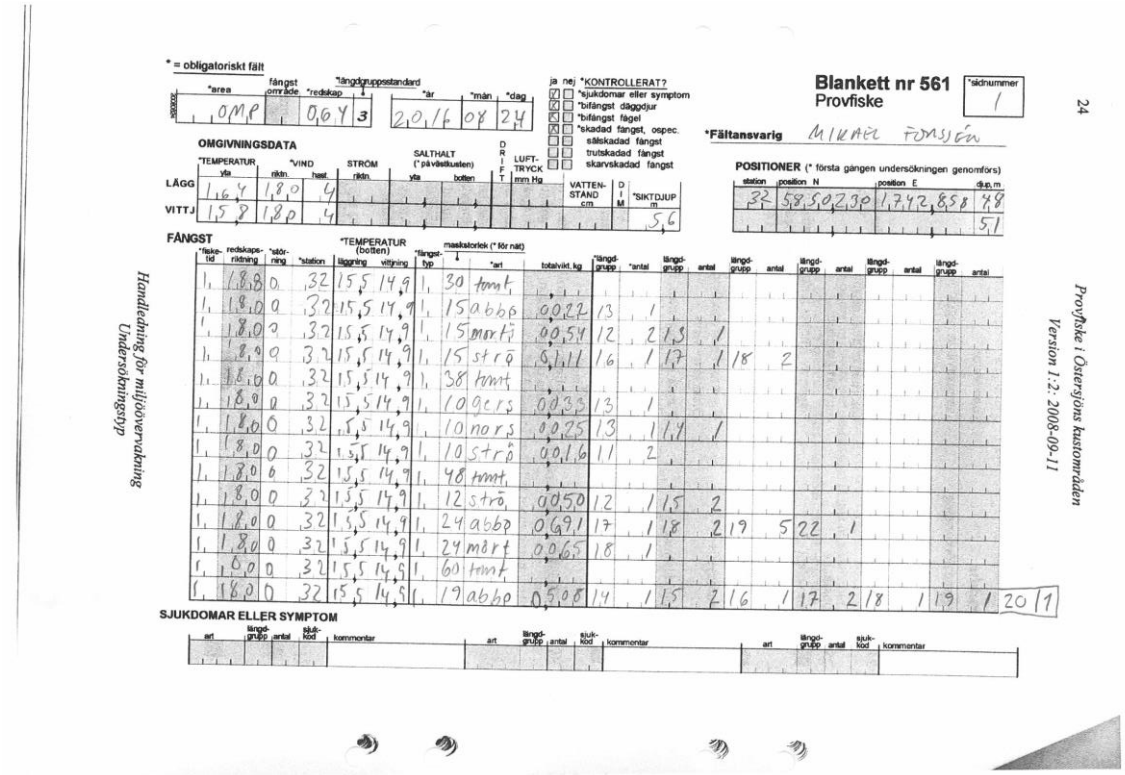

* = obligatoriskt fält

*area	fångst område	*redskap	*längdgruppsstandard	*år	*mån	*dag
OMP		0,64	3	2016	08	24

ja nej *KONTROLLERAT?
- ☑ ☐ *sjukdomar eller symptom
- ☑ ☐ *bifångst dägdjur
- ☐ ☐ *bifångst fågel
- ☒ ☐ *skadad fångst, ospec.
- ☐ ☐ sälskadad fångst
- ☐ ☐ trutskadad fångst
- ☐ ☐ skarvskadad fångst

Blankett nr 561 Provfiske — *sidnummer 1

*Fältansvarig MIKAEL FORSSÉN

OMGIVNINGSDATA

	*TEMPERATUR yta	*VIND riktn.	*VIND hast.	STRÖM riktn.	SALTHALT (* på vattytan) yta	SALTHALT (* på vattytan) botten	DRIFT	LUFT-TRYCK mm Hg	VATTEN-STAND cm	DIM	*SIKTDJUP m
LÄGG	16,4	18,0	4								
VITTJ	15,8	18,0	4								5,6

POSITIONER (* första gången undersökningen genomförs)

station	position N	position E	djup, m
32	58,50,230	17,42,858	4,8
			5,1

FÄNGST

*fiske-tid	redskaps-riktning	*stör-ning	*station	*TEMPERATUR (botten) läggning	*TEMPERATUR (botten) vittjning	*fångst-typ	maskstorlek (* för nät)	*art	totalvikt, kg	*längd-grupp	*antal	längd-grupp	antal	längd-grupp	antal	längd-grupp	antal	längd-grupp	antal	längd-grupp	antal
1	18,0	0	32	15,5	14,9	1	30	tomt													
1	18,0	0	32	15,5	14,9	1	15	abbo	0,027	13	1										
1	18,0	0	32	15,5	14,9	1	15	mört	0,054	12	2	13	1								
1	18,0	0	32	15,5	14,9	1	15	strö	0,111	16	1	17	1	18	2						
1	18,0	0	32	15,5	14,9	1	38	tomt													
1	18,0	0	32	15,5	14,9	1	10	gers	0,033	13	1										
1	18,0	0	32	15,5	14,9	1	10	nors	0,025	13	1	14	1								
1	18,0	0	32	15,5	14,9	1	10	strö	0,016	11	2										
1	18,0	0	32	15,5	14,9	1	48	tomt													
1	18,0	0	32	15,5	14,9	1	12	strö	0,050	12	1	15	2								
1	18,0	0	32	15,5	14,9	1	24	abbo	0,691	17	1	18	2	19	5	22	1				
1	18,0	0	32	15,5	14,9	1	24	mört	0,065	18	1										
1	18,0	0	32	15,5	14,9	1	60	tomt													
1	18,0	0	32	15,5	14,9	1	19	abbo	0,508	14	1	15	2	16	1	17	2	18	1	19	1	20	1

SJUKDOMAR ELLER SYMPTOM

art	längd-grupp	antal	sjuk-kod	kommentar	art	längd-grupp	antal	sjuk-kod	kommentar	art	längd-grupp	antal	sjuk-kod	kommentar

Handledning för miljöövervakning
Undersökningstyp

Provfiske i Östersjöns kustområden
Version 1:2: 2008-09-11

24

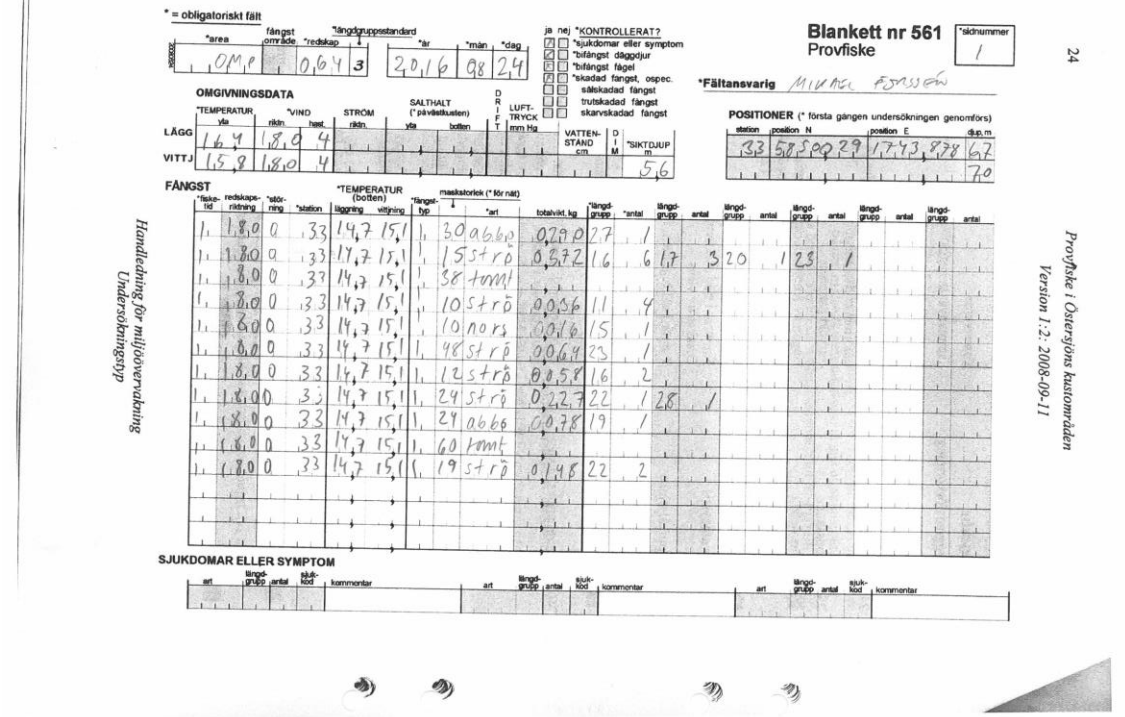

* = obligatoriskt fält

*area	fångst område	*redskap	*längdgruppsstandard	*år	*mån	*dag
OMP		0,64	3	2016	08	24

ja nej *KONTROLLERAT?
- ☑ ☐ *sjukdomar eller symptom
- ☑ ☐ *bifångst dägdjur
- ☐ ☐ *bifångst fågel
- ☒ ☐ *skadad fångst, ospec.
- ☐ ☐ sälskadad fångst
- ☐ ☐ trutskadad fångst
- ☐ ☐ skarvskadad fångst

Blankett nr 561 Provfiske — *sidnummer 1

*Fältansvarig MIKAEL FORSSÉN

OMGIVNINGSDATA

	*TEMPERATUR yta	*VIND riktn.	*VIND hast.	STRÖM riktn.	SALTHALT (* på vattytan) yta	SALTHALT (* på vattytan) botten	DRIFT	LUFT-TRYCK mm Hg	VATTEN-STAND cm	DIM	*SIKTDJUP m
LÄGG	16,4	18,0	4								
VITTJ	15,8	18,0	4								5,6

POSITIONER (* första gången undersökningen genomförs)

station	position N	position E	djup, m
33	58,50,029	17,43,878	6,7
			7,0

FÄNGST

*fiske-tid	redskaps-riktning	*stör-ning	*station	*TEMPERATUR (botten) läggning	*TEMPERATUR (botten) vittjning	*fångst-typ	maskstorlek (* för nät)	*art	totalvikt, kg	*längd-grupp	*antal	längd-grupp	antal	längd-grupp	antal	längd-grupp	antal	längd-grupp	antal	längd-grupp	antal
1	18,0	0	33	14,7	15,1	1	30	abbo	0,290	27	1										
1	18,0	0	33	14,7	15,1	1	15	strö	0,572	16	6	17	3	20	1	23	1				
1	18,0	0	33	14,7	15,1	1	38	tomt													
1	18,0	0	33	14,7	15,1	1	10	strö	0,036	11	4										
1	18,0	0	33	14,7	15,1	1	10	nors	0,016	15	1										
1	18,0	0	33	14,7	15,1	1	48	strö	0,064	23	1										
1	18,0	0	33	14,7	15,1	1	12	strö	0,058	16	2										
1	18,0	0	33	14,7	15,1	1	24	strö	0,227	22	1	28	1								
1	18,0	0	33	14,7	15,1	1	24	abbo	0,078	19	1										
1	18,0	0	33	14,7	15,1	1	60	tomt													
1	18,0	0	33	14,7	15,1	1	19	strö	0,148	22	2										

SJUKDOMAR ELLER SYMPTOM

art	längd-grupp	antal	sjuk-kod	kommentar	art	längd-grupp	antal	sjuk-kod	kommentar	art	längd-grupp	antal	sjuk-kod	kommentar

Handledning för miljöövervakning
Undersökningstyp

Provfiske i Östersjöns kustområden
Version 1:2: 2008-09-11

24

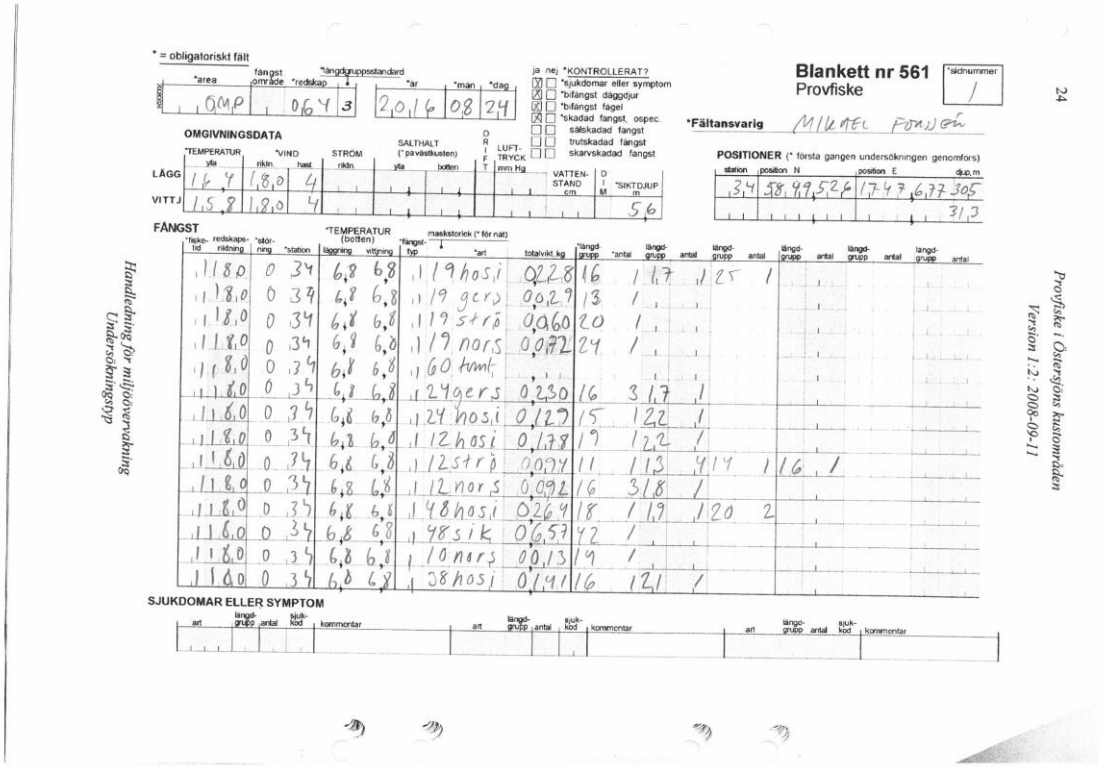

* = obligatoriskt fält

Blankett nr 561 Provfiske — *sidnummer: 1

*area	fångst område	*redskap	*längdgruppsstandard	*år	*mån	*dag
OMP		064	3	2016	08	24

ja	nej	*KONTROLLERAT?
X		*sjukdomar eller symptom
X		*bifångst däggdjur
X		*bifångst fågel
X		*skadad fångst, ospec.
		sälskadad fångst
		trutskadad fångst
		skarvskadad fångst

*Fältansvarig: MIKAEL FONJÉN

OMGIVNINGSDATA

	*TEMPERATUR yta	*VIND riktn.	*VIND hast.	STRÖM riktn.	SALTHALT (* på västkusten) yta	SALTHALT (* på västkusten) botten	DRIFT	LUFTTRYCK mm Hg	VATTENSTAND cm	DIM	*SIKTDJUP m
LÄGG	16,4	18,0	4								
VITTJ	15,8	18,0	4								5,6

POSITIONER (* första gången undersökningen genomförs)

station	position N	position E	djup, m
34	58,49,526	17,47,677	30,5
			31,3

FÅNGST

*fiske-tid	redskaps-riktning	*stör-ning	*station	*TEMPERATUR (botten) läggning	*TEMPERATUR (botten) vittjning	*fångst-typ	maskstorlek (* för nät) *art	totalvikt, kg	*längd-grupp	*antal	längd-grupp	antal	längd-grupp	antal	längd-grupp	antal	längd-grupp	antal	längd-grupp	antal
1180	0	34		6,8	6,8	1	19 hosi	0,228	16	1	17	1	25	1						
1180	0	34		6,8	6,8	1	19 gers	0,029	13	1										
1180	0	34		6,8	6,8	1	19 strö	0,060	20	1										
1180	0	34		6,8	6,8	1	19 nors	0,072	24	1										
1180	0	34		6,8	6,8	1	60 tmt													
1180	0	34		6,8	6,8	1	24 gers	0,230	16	3	17	1								
1180	0	34		6,8	6,8	1	24 hosi	0,129	15	1	22	1								
1180	0	34		6,8	6,8	1	12 hosi	0,178	19	1	22	1								
1180	0	34		6,8	6,8	1	12 strö	0,074	11	1	13	4	14	1	16	1				
1180	0	34		6,8	6,8	1	12 nors	0,092	16	3	18	1								
1180	0	34		6,8	6,8	1	48 hosi	0,264	18	1	19	1	20	2						
1180	0	34		6,8	6,8	1	48 sik	0,657	42	1										
1180	0	34		6,8	6,8	1	10 nors	0,013	19	1										
1180	0	34		6,8	6,8	1	38 hosi	0,141	16	1	21	1								

SJUKDOMAR ELLER SYMPTOM

art	längd-grupp	antal	sjuk-kod	kommentar	art	längd-grupp	antal	sjuk-kod	kommentar	art	längd-grupp	antal	sjuk-kod	kommentar

24

Provfiske i Östersjöns kustområden
Version 1:2. 2008-09-11

Handledning för miljöövervakning
Undersökningstyp

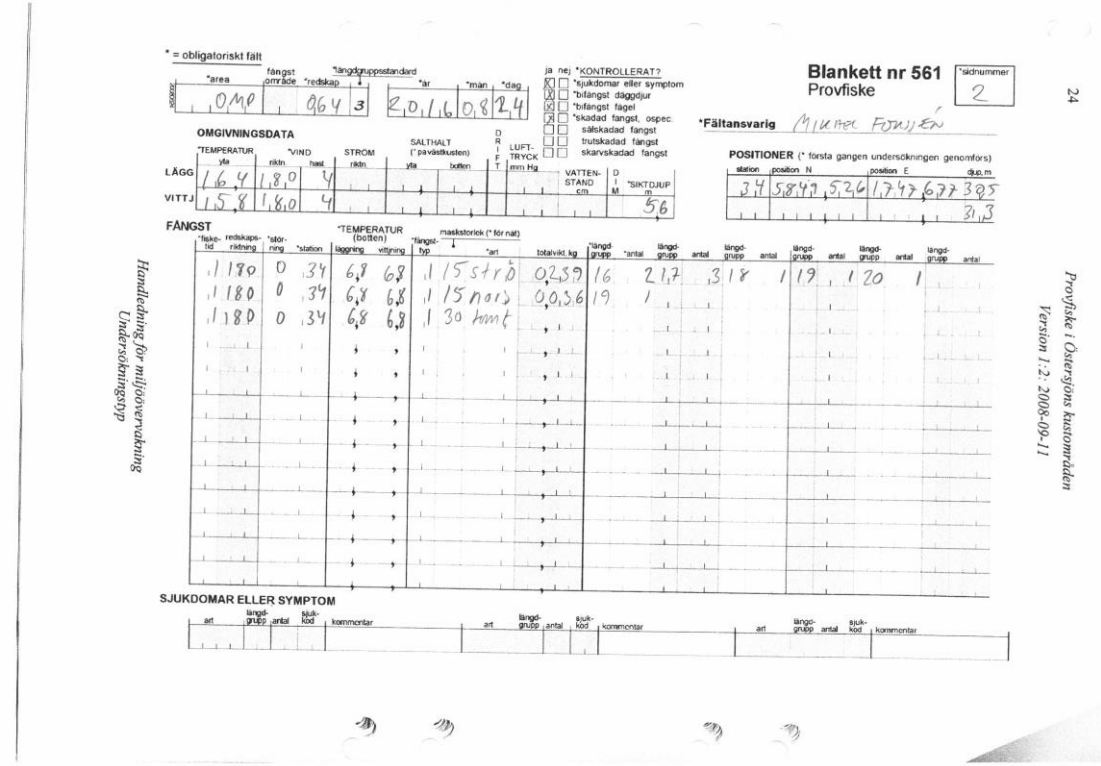

* = obligatoriskt fält

Blankett nr 561 Provfiske — *sidnummer: 2

*area	fångst område	*redskap	*längdgruppsstandard	*år	*mån	*dag
OMP		064	3	2016	08	24

ja	nej	*KONTROLLERAT?
X		*sjukdomar eller symptom
X		*bifångst däggdjur
X		*bifångst fågel
X		*skadad fångst, ospec.
		sälskadad fångst
		trutskadad fångst
		skarvskadad fångst

*Fältansvarig: MIKAEL FONJÉN

OMGIVNINGSDATA

	*TEMPERATUR yta	*VIND riktn.	*VIND hast.	STRÖM riktn.	SALTHALT (* på västkusten) yta	SALTHALT (* på västkusten) botten	DRIFT	LUFTTRYCK mm Hg	VATTENSTAND cm	DIM	*SIKTDJUP m
LÄGG	16,4	18,0	4								
VITTJ	15,8	18,0	4								5,6

POSITIONER (* första gången undersökningen genomförs)

station	position N	position E	djup, m
34	58,49,526	17,47,677	30,5
			31,3

FÅNGST

*fiske-tid	redskaps-riktning	*stör-ning	*station	*TEMPERATUR (botten) läggning	*TEMPERATUR (botten) vittjning	*fångst-typ	maskstorlek (* för nät) *art	totalvikt, kg	*längd-grupp	*antal	längd-grupp	antal	längd-grupp	antal	längd-grupp	antal	längd-grupp	antal	längd-grupp	antal
1180		0	34	6,8	6,8	1	15 strö	0,239	16	2	17	3	18	1	19	1	20	1		
1180		0	34	6,8	6,8	1	15 nors	0,036	19	1										
1180		0	34	6,8	6,8	1	30 tmt													

SJUKDOMAR ELLER SYMPTOM

art	längd-grupp	antal	sjuk-kod	kommentar	art	längd-grupp	antal	sjuk-kod	kommentar	art	längd-grupp	antal	sjuk-kod	kommentar

24

Provfiske i Östersjöns kustområden
Version 1:2. 2008-09-11

Handledning för miljöövervakning
Undersökningstyp

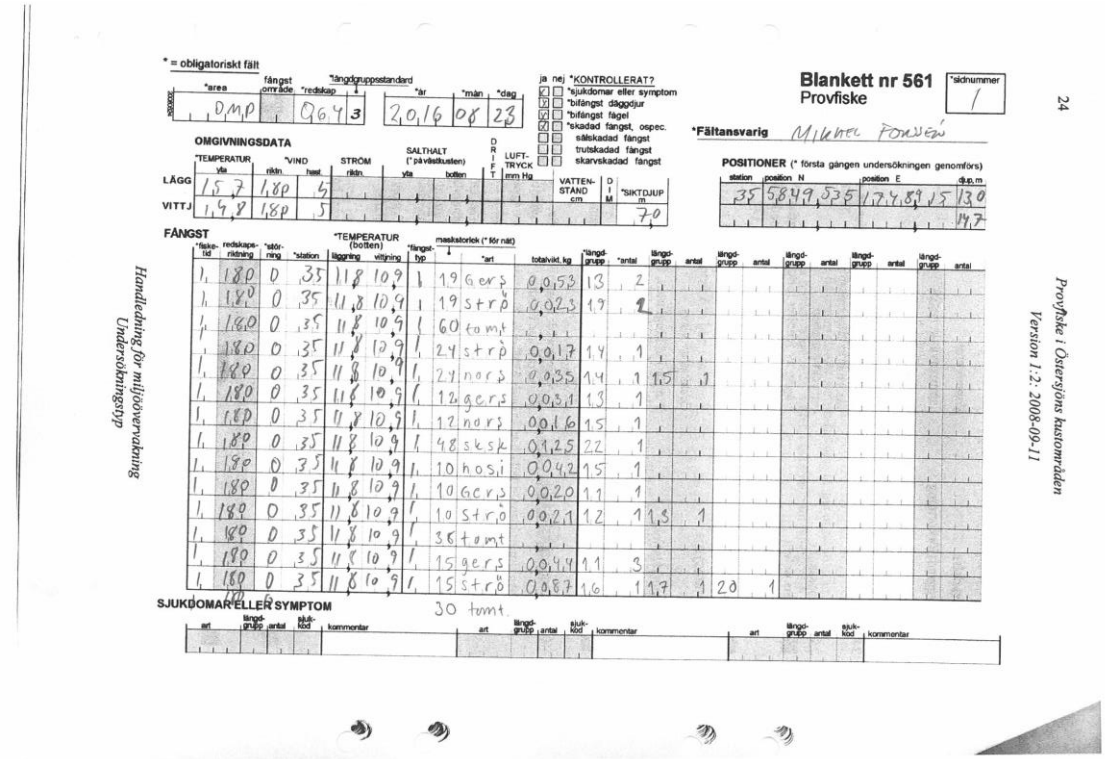

* = obligatoriskt fält

*area	fångst område	*redskap	*längdgruppsstandard	*år	*mån	*dag
0,MP		96,4	3	2,0,1,6	08	23

ja nej *KONTROLLERAT?
- ☒ ☐ *sjukdomar eller symptom
- ☐ ☐ *bifångst däggdjur
- ☒ ☐ *bifångst fågel
- ☒ ☐ *skadad fangst, ospec.
- ☐ ☐ sälskadad fängst
- ☐ ☐ trutskadad fängst
- ☐ ☐ skarvskadad fängst

Blankett nr 561
Provfiske

*sidnummer: 1

*Fältansvarig: Mikael Fonsén

OMGIVNINGSDATA

	*TEMPERATUR yta	*VIND riktn	*VIND hast	STRÖM riktn	SALTHALT (* påvästkusten) yta	SALTHALT (* påvästkusten) botten	DRIFT	LUFTTRYCK mm Hg	VATTENSTAND cm	DIM	*SIKTDJUP m
LÄGG	15,7	1,8,0	5								
VITTJ	14,8	1,8,0	5								7,0

POSITIONER (* första gången undersökningen genomförs)

station	position N	position E	djup, m
35	58,49,535	17,49,815	13,0
			14,7

FÄNGST

*fiske-tid	redskaps-riktning	*stör-ning	*station	*TEMPERATUR (botten) läggning	*TEMPERATUR (botten) vittjning	*fångst-typ	maskstorlek (* för nät)	*art	totalvikt, kg	*längd-grupp	*antal	längd-grupp	antal	längd-grupp	antal	längd-grupp	antal	längd-grupp	antal	längd-grupp	antal	längd-grupp	antal
1	180	0	35	11,8	10,9	1	19	Gers	0,053	13	2												
1	180	0	35	11,8	10,9	1	19	strö	0,023	19	2												
1	180	0	35	11,8	10,9	1	60	tomt															
1	180	0	35	11,8	10,9	1	24	strö	0,017	14	1												
1	180	0	35	11,8	10,9	1	24	nors	0,035	14	1	15	1										
1	180	0	35	11,8	10,9	1	12	gers	0,031	13	1												
1	180	0	35	11,8	10,9	1	12	nors	0,016	15	1												
1	180	0	35	11,8	10,9	1	48	sksk	0,125	22	1												
1	180	0	35	11,8	10,9	1	10	hosi	0,042	15	1												
1	180	0	35	11,8	10,9	1	10	Gers	0,020	11	1												
1	180	0	35	11,8	10,9	1	10	strö	0,021	12	1	15	1										
1	180	0	35	11,8	10,9	1	36	tomt															
1	180	0	35	11,8	10,9	1	15	gers	0,044	11	3												
1	180	0	35	11,8	10,9	1	15	strö	0,087	16	1	17	1	20	1								

SJUKDOMAR ELLER SYMPTOM: 30 tomt

art	längd-grupp	antal	sjuk-kod	kommentar	art	längd-grupp	antal	sjuk-kod	kommentar	art	längd-grupp	antal	sjuk-kod	kommentar

Handledning för miljöövervakning
Undersökningstyp

Provfiske i Östersjöns kustområden
Version 1:2: 2008-09-11

24

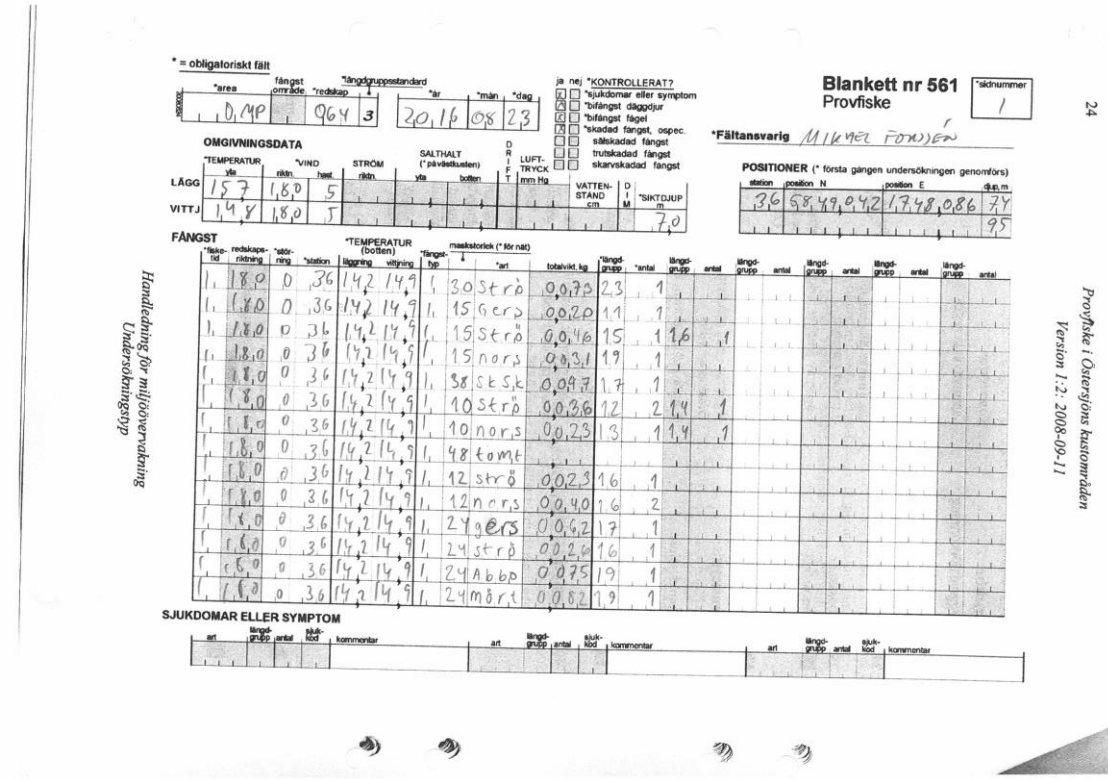

* = obligatoriskt fält

*area	fångst område	*redskap	*längdgruppsstandard	*år	*mån	*dag
0,MP		96,4	3	2,0,1,6	08	23

ja nej *KONTROLLERAT?
- ☒ ☐ *sjukdomar eller symptom
- ☒ ☐ *bifångst däggdjur
- ☒ ☐ *bifångst fågel
- ☒ ☐ *skadad fangst, ospec.
- ☐ ☐ sälskadad fängst
- ☐ ☐ trutskadad fängst
- ☐ ☐ skarvskadad fängst

Blankett nr 561
Provfiske

*sidnummer: 1

*Fältansvarig: Mikael Fonsén

OMGIVNINGSDATA

	*TEMPERATUR yta	*VIND riktn	*VIND hast	STRÖM riktn	SALTHALT (* påvästkusten) yta	SALTHALT (* påvästkusten) botten	DRIFT	LUFTTRYCK mm Hg	VATTENSTAND cm	DIM	*SIKTDJUP m
LÄGG	15,7	1,8,0	5								
VITTJ	14,8	1,8,0	5								7,0

POSITIONER (* första gången undersökningen genomförs)

station	position N	position E	djup, m
36	58,49,042	17,48,086	7,4
			9,5

FÄNGST

*fiske-tid	redskaps-riktning	*stör-ning	*station	*TEMPERATUR (botten) läggning	*TEMPERATUR (botten) vittjning	*fångst-typ	maskstorlek (* för nät)	*art	totalvikt, kg	*längd-grupp	*antal	längd-grupp	antal	längd-grupp	antal	längd-grupp	antal	längd-grupp	antal	längd-grupp	antal	längd-grupp	antal
1	180	0	36	14,2	14,9	1	30	Strö	0,073	23	1												
1	180	0	36	14,2	14,9	1	15	Gers	0,020	11	1												
1	180	0	36	14,2	14,9	1	15	Strö	0,046	15	1	16	1										
1	180	0	36	14,2	14,9	1	15	nors	0,031	19	1												
1	180	0	36	14,2	14,9	1	38	sksk	0,097	17	1												
1	180	0	36	14,2	14,9	1	10	strö	0,036	12	2	14	1										
1	180	0	36	14,2	14,9	1	10	nors	0,023	13	1	14	1										
1	180	0	36	14,2	14,9	1	48	tomt															
1	180	0	36	14,2	14,9	1	12	strö	0,023	16	1												
1	180	0	36	14,2	14,9	1	12	nors	0,040	16	2												
1	180	0	36	14,2	14,9	1	24	gers	0,062	17	1												
1	180	0	36	14,2	14,9	1	24	strö	0,026	16	1												
1	180	0	36	14,2	14,9	1	24	Abbo	0,075	19	1												
1	180	0	36	14,2	14,9	1	24	mört	0,062	19	1												

SJUKDOMAR ELLER SYMPTOM

art	längd-grupp	antal	sjuk-kod	kommentar	art	längd-grupp	antal	sjuk-kod	kommentar	art	längd-grupp	antal	sjuk-kod	kommentar

Handledning för miljöövervakning
Undersökningstyp

Provfiske i Östersjöns kustområden
Version 1:2: 2008-09-11

24

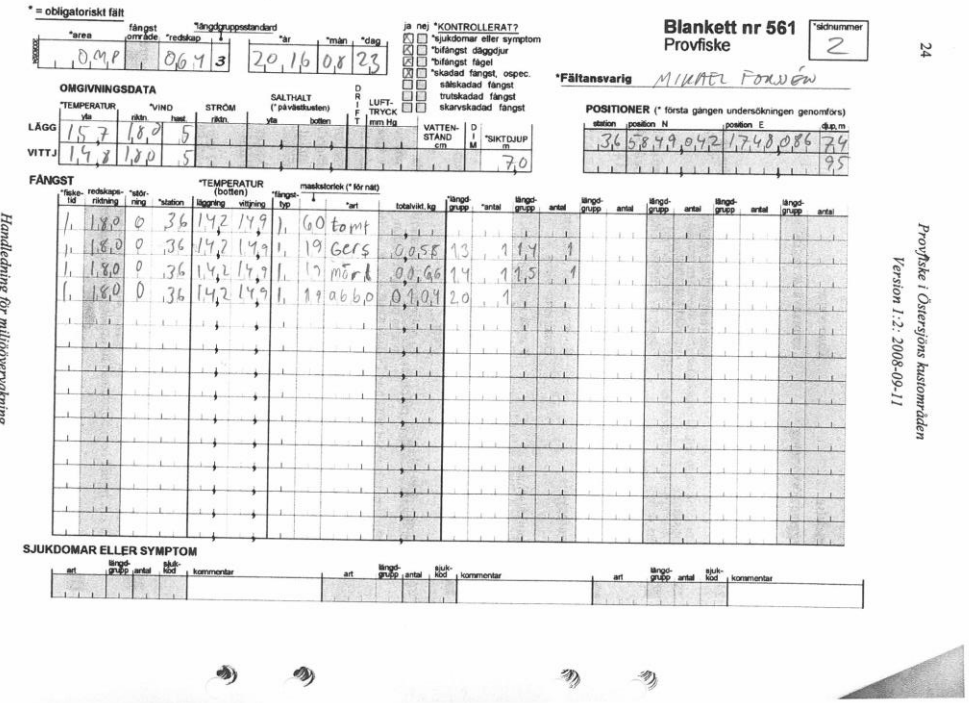

* = obligatoriskt fält

*area	fångst område	*redskap	*längdgruppsstandard	*år	*mån	*dag
0,M,P		06,4	3	20,16	08	23

ja	nej	*KONTROLLERAT?
X		*sjukdomar eller symptom
X		*bifångst däggdjur
X		*bifångst fågel
X		*skadad fångst, ospec.
		sälskadad fångst
		trutskadad fångst
		skarvskadad fångst

Blankett nr 561
Provfiske

*sidnummer: 2

*Fältansvarig: MIKAEL FORSLÉN

OMGIVNINGSDATA

	*TEMPERATUR yta	*VIND riktn.	*VIND hast.	STRÖM riktn.	SALTHALT (* på västkusten) yta	SALTHALT (* på västkusten) botten	DRIFT	LUFT-TRYCK mm Hg	VATTEN-STAND cm	DIM	*SIKTDJUP m
LÄGG	15,7	180	5								
VITTJ	14,8	180	5								7,0

POSITIONER (* första gången undersökningen genomförs)

station	position N	position E	djup,m
36	58 49,042	17 48,086	24
			95

FÅNGST

*fiske-tid	redskaps-riktning	*stör-ning	*station	*TEMPERATUR (botten) läggning	*TEMPERATUR (botten) vitjning	*fångst-typ	maskstorlek (* för nät)	*art	totalvikt, kg	*längd-grupp	*antal	längd-grupp	antal	längd-grupp	antal	längd-grupp	antal	längd-grupp	antal	längd-grupp	antal
1	180	0	36	14,2	14,9	1	60	tomt													
1	180	0	36	14,2	14,9	1	19	gers	0,058	13	1	14	1								
1	180	0	36	14,2	14,9	1	19	mört	0,066	14	1	15	1								
1	180	0	36	14,2	14,9	1	19	abbo	0,104	20	1										

SJUKDOMAR ELLER SYMPTOM

art	längd-grupp	antal	sjuk-kod	kommentar	art	längd-grupp	antal	sjuk-kod	kommentar	art	längd-grupp	antal	sjuk-kod	kommentar

Handledning för miljöövervakning
Undersökningstyp

Provfiske i Östersjöns kustområden
Version 1:2: 2008-09-11

24

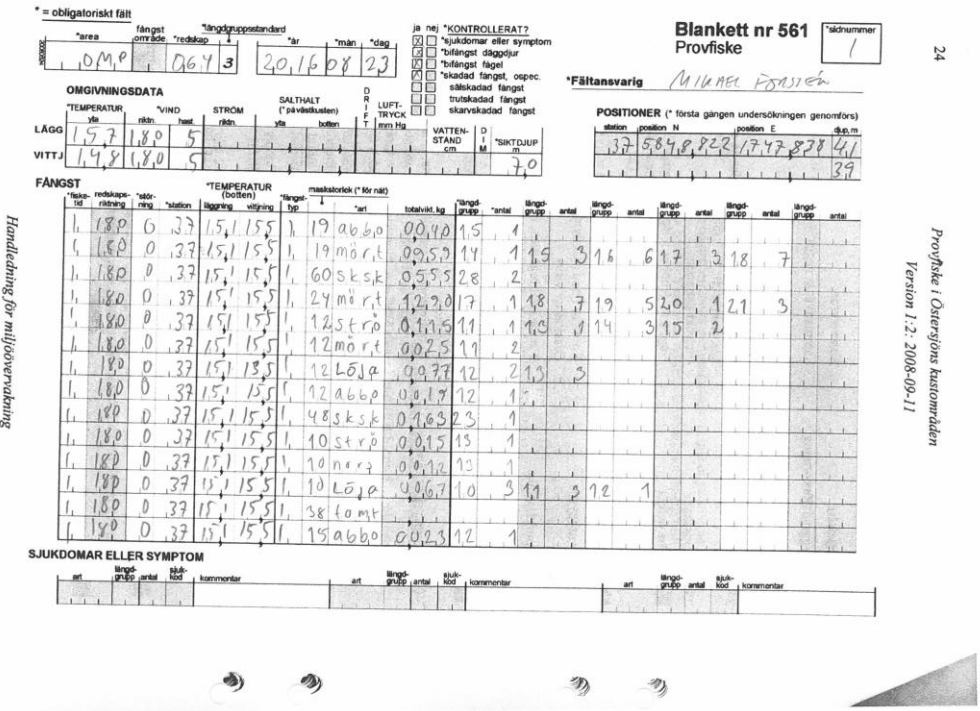

* = obligatoriskt fält

*area	fångst område	*redskap	*längdgruppsstandard	*år	*mån	*dag
0,M,P		06,4	3	20,16	08	23

ja	nej	*KONTROLLERAT?
X		*sjukdomar eller symptom
X		*bifångst däggdjur
X		*bifångst fågel
X		*skadad fångst, ospec.
		sälskadad fångst
		trutskadad fångst
		skarvskadad fångst

Blankett nr 561
Provfiske

*sidnummer: 1

*Fältansvarig: MIKAEL FORSLÉN

OMGIVNINGSDATA

	*TEMPERATUR yta	*VIND riktn.	*VIND hast.	STRÖM riktn.	SALTHALT (* på västkusten) yta	SALTHALT (* på västkusten) botten	DRIFT	LUFT-TRYCK mm Hg	VATTEN-STAND cm	DIM	*SIKTDJUP m
LÄGG	15,7	180	5								
VITTJ	14,8	180	5								7,0

POSITIONER (* första gången undersökningen genomförs)

station	position N	position E	djup,m
37	58 48,822	17 47,878	41
			39

FÅNGST

*fiske-tid	redskaps-riktning	*stör-ning	*station	*TEMPERATUR (botten) läggning	*TEMPERATUR (botten) vitjning	*fångst-typ	maskstorlek (* för nät)	*art	totalvikt, kg	*längd-grupp	*antal	längd-grupp	antal	längd-grupp	antal	längd-grupp	antal	längd-grupp	antal	längd-grupp	antal
1	180	0	37	15,1	15,5	1	19	abbo	0,040	15	1										
1	180	0	37	15,1	15,5	1	19	mört	0,059	14	1	15	3	16	6	17	3	18	7		
1	180	0	37	15,1	15,5	1	60	sksk	0,555	28	2										
1	180	0	37	15,1	15,5	1	24	mört	1,290	17	1	18	7	19	5	20	1	21	3		
1	180	0	37	15,1	15,5	1	12	strö	0,115	11	1	10	1	14	3	15	2				
1	180	0	37	15,1	15,5	1	12	mört	0,025	11	2										
1	180	0	37	15,1	15,5	1	12	Lösa	0,077	12	2	13	3								
1	180	0	37	15,1	15,5	1	12	abbo	0,017	12	1										
1	180	0	37	15,1	15,5	1	48	sksk	0,163	23	1										
1	180	0	37	15,1	15,5	1	10	strö	0,015	13	1										
1	180	0	37	15,1	15,5	1	10	mört	0,012	13	1										
1	180	0	37	15,1	15,5	1	10	Lösa	0,067	10	3	11	3	12	1						
1	180	0	37	15,1	15,5	1	38	tomt													
1	180	0	37	15,1	15,5	1	19	abbo	0,023	12	1										

SJUKDOMAR ELLER SYMPTOM

art	längd-grupp	antal	sjuk-kod	kommentar	art	längd-grupp	antal	sjuk-kod	kommentar	art	längd-grupp	antal	sjuk-kod	kommentar

Handledning för miljöövervakning
Undersökningstyp

Provfiske i Östersjöns kustområden
Version 1:2: 2008-09-11

24

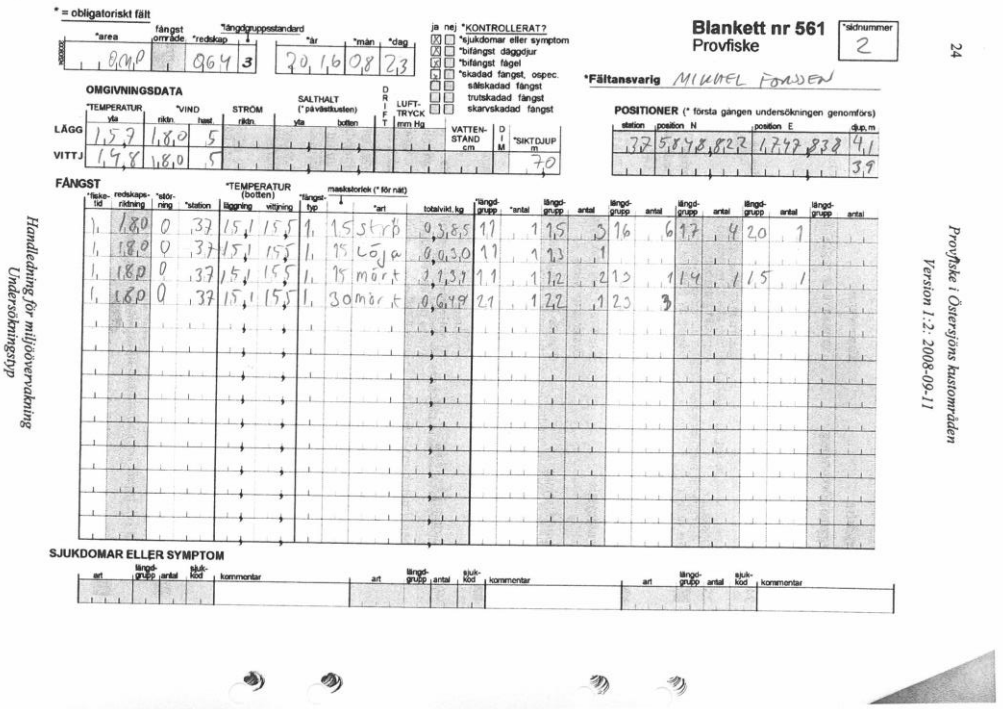

* = obligatoriskt fält

*area	fångst område	*redskap	*längdgruppsstandard	*år	*mån	*dag
0MP		964	3	20	16	08	23

ja	nej	*KONTROLLERAT?
☐	☐	*sjukdomar eller symptom
☐	☐	*bifångst däggdjur
☒	☐	*bifångst fågel
☒	☐	*skadad fångst, ospec.
☐	☐	sälskadad fångst
☐	☐	trutskadad fångst
☐	☐	skarvskadad fångst

Blankett nr 561
Provfiske

*sidnummer: 2

*Fältansvarig: MIKAEL FORSSEN

OMGIVNINGSDATA

	*TEMPERATUR yta	*VIND riktn.	*VIND hast.	STRÖM riktn.	SALTHALT (* påvästkusten) yta	SALTHALT (* påvästkusten) botten	DRIFT	LUFT-TRYCK mm Hg	VATTEN-STAND cm	DIM	*SIKTDJUP m
LÄGG	15,7	180	5								
VITTJ	14,8	180	5								7,0

POSITIONER (* första gången undersökningen genomförs)

station	position N	position E	djup, m
37	58,48,822	17,42,838	4,1
			3,9

FÄNGST

*fiske-tid	redskaps-riktning	*stör-ning	*station	*TEMPERATUR (botten) läggning	*TEMPERATUR (botten) vittjning	*längds-typ	maskstorlek (* för nät)	*art	totalvikt, kg	längd-grupp	*antal	längd-grupp	antal	längd-grupp	antal	längd-grupp	antal	längd-grupp	antal	längd-grupp	antal
1	180	0	37	15,1	15,5	1	15	strö	0,385	11	1	15	3	16	6	17	4	20	1		
1	180	0	37	15,1	15,5	1	15	löja	0,030	11	1	13	1								
1	180	0	37	15,1	15,5	1	15	mört	2,139	11	1	12	2	13	1	14	1	15	1		
1	180	0	37	15,1	15,5	1	30	mört	0,649	21	1	22	1	23	3						

SJUKDOMAR ELLER SYMPTOM

art	längd-grupp	antal	sjuk-kod	kommentar	art	längd-grupp	antal	sjuk-kod	kommentar	art	längd-grupp	antal	sjuk-kod	kommentar

Handledning för miljöövervakning
Undersökningstyp

Provfiske i Östersjöns kustområden
Version 1:2: 2008-09-11

24

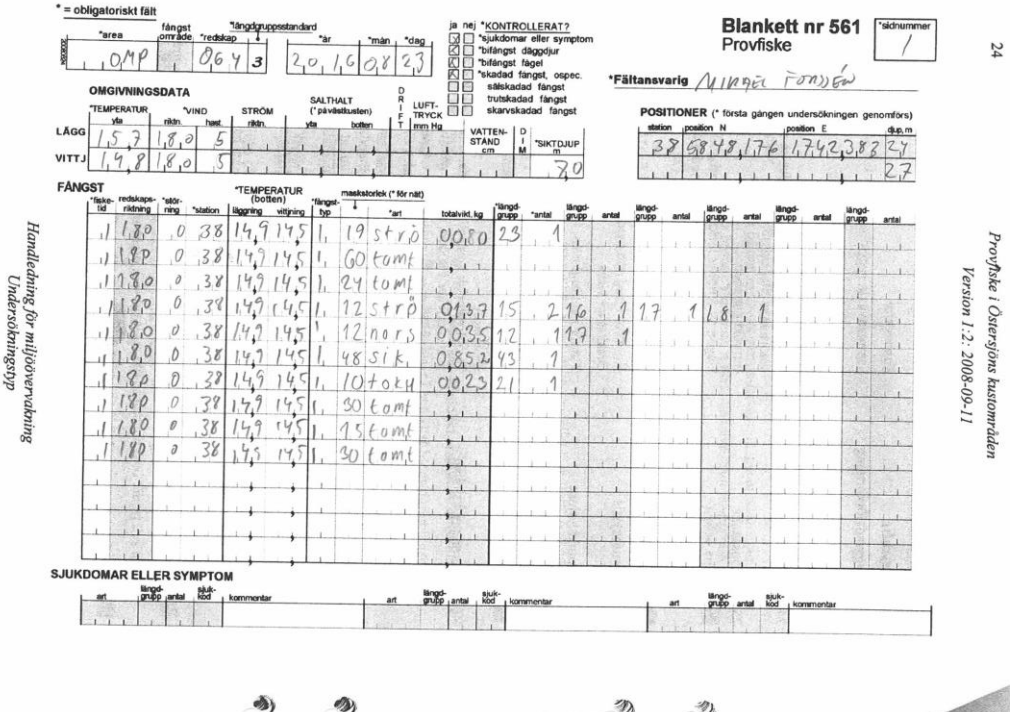

* = obligatoriskt fält

*area	fångst område	*redskap	*längdgruppsstandard	*år	*mån	*dag
0MP		964	3	20	16	08	23

ja	nej	*KONTROLLERAT?
☐	☐	*sjukdomar eller symptom
☒	☐	*bifångst däggdjur
☒	☐	*bifångst fågel
☒	☐	*skadad fångst, ospec.
☐	☐	sälskadad fångst
☐	☐	trutskadad fångst
☐	☐	skarvskadad fångst

Blankett nr 561
Provfiske

*sidnummer: 1

*Fältansvarig: MIKAEL FORSSEN

OMGIVNINGSDATA

	*TEMPERATUR yta	*VIND riktn.	*VIND hast.	STRÖM riktn.	SALTHALT (* påvästkusten) yta	SALTHALT (* påvästkusten) botten	DRIFT	LUFT-TRYCK mm Hg	VATTEN-STAND cm	DIM	*SIKTDJUP m
LÄGG	15,7	180	5								
VITTJ	14,8	180	5								7,0

POSITIONER (* första gången undersökningen genomförs)

station	position N	position E	djup, m
38	58,48,176	17,42,383	2,4
			2,7

FÄNGST

*fiske-tid	redskaps-riktning	*stör-ning	*station	*TEMPERATUR (botten) läggning	*TEMPERATUR (botten) vittjning	*längds-typ	maskstorlek (* för nät)	*art	totalvikt, kg	längd-grupp	*antal	längd-grupp	antal	längd-grupp	antal	längd-grupp	antal	längd-grupp	antal	längd-grupp	antal
1	180	0	38	14,9	14,5	1	19	strö	0,080	23	1										
1	180	0	38	14,9	14,5	1	60	tomt													
1	180	0	38	14,9	14,5	1	24	tomt													
1	180	0	38	14,9	14,5	1	12	strö	0,137	15	2	16	1	17	1	18	1				
1	180	0	38	14,9	14,5	1	12	nors	0,035	12	1	17	1								
1	180	0	38	14,9	14,5	1	48	sik	0,852	43	1										
1	180	0	38	14,9	14,5	1	10	tokn	0,023	21	1										
1	180	0	38	14,9	14,5	1	30	tomt													
1	180	0	38	14,9	14,5	1	13	tomt													
1	180	0	38	14,5	14,5	1	30	tomt													

SJUKDOMAR ELLER SYMPTOM

art	längd-grupp	antal	sjuk-kod	kommentar	art	längd-grupp	antal	sjuk-kod	kommentar	art	längd-grupp	antal	sjuk-kod	kommentar

Handledning för miljöövervakning
Undersökningstyp

Provfiske i Östersjöns kustområden
Version 1:2: 2008-09-11

24

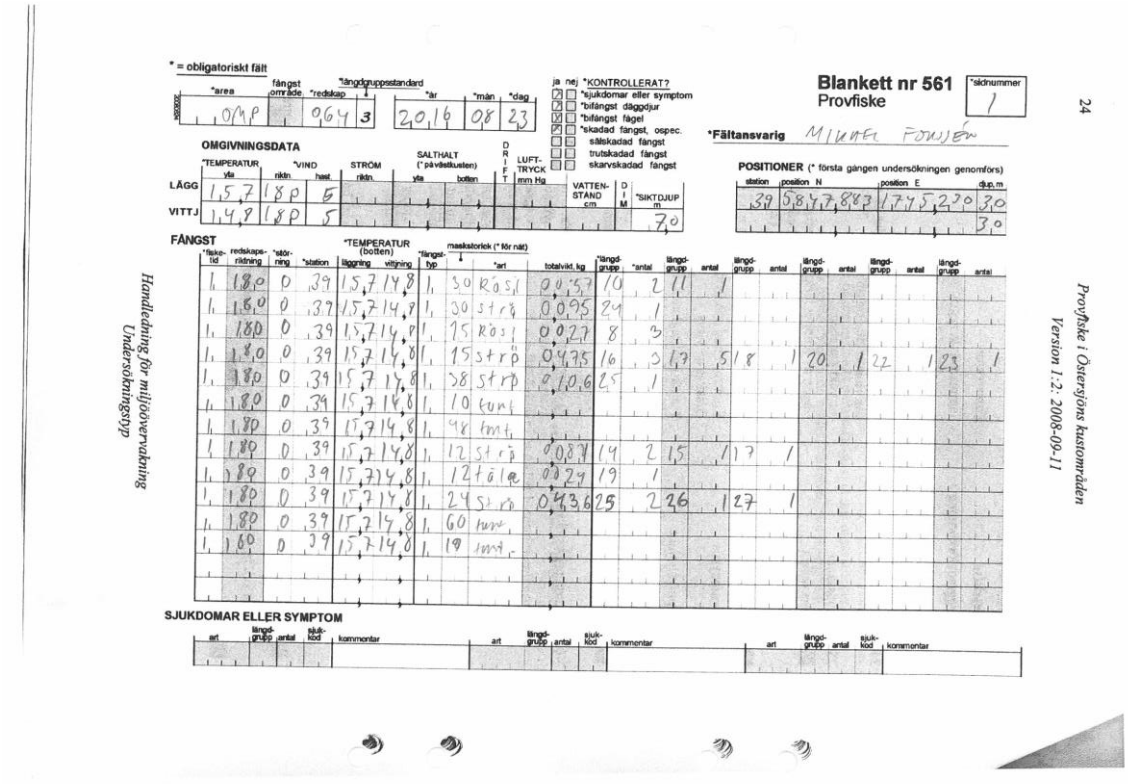

* = obligatoriskt fält

*area	fångst område	*redskap	*längdgruppsstandard	*år	*mån	*dag
0MP		0,64	3	2016	08	23

ja nej *KONTROLLERAT?
- ☒ ☐ *sjukdomar eller symptom
- ☒ ☐ *bifångst däggdjur
- ☒ ☐ *bifångst fågel
- ☒ ☐ *skadad fångst, ospec.
- ☐ ☐ sälskadad fängst
- ☐ ☐ trutskadad fängst
- ☐ ☐ skarvskadad fängst

Blankett nr 561 Provfiske — *sidnummer 1

*Fältansvarig MIKAEL FORSSÉN

OMGIVNINGSDATA

	*TEMPERATUR yta	*VIND riktn.	*VIND hast.	STRÖM riktn.	SALTHALT (*påvästkusten) yta	SALTHALT (*påvästkusten) botten	DRIFT	LUFTTRYCK mm Hg	VATTENSTÅND cm	DIM	*SIKTDJUP m
LÄGG	15,7	180	5								
VITTJ	14,8	180	5								7,0

POSITIONER (* första gången undersökningen genomförs)

station	position N	position E	djup, m
39	58 47,843	17 45,270	3,0
			3,0

FÄNGST

*fiske-tid	redskaps-riktning	*stör-ning	*station	*TEMPERATUR (botten) läggning	*TEMPERATUR (botten) vittjning	*fångst-typ	maskstorlek (* för nät)	*art	totalvikt, kg	*längd-grupp	*antal	längd-grupp	antal	längd-grupp	antal	längd-grupp	antal	längd-grupp	antal	längd-grupp	antal
1	180	0	39	15,7	14,8	1	30	Rös,i	0,057	10	2	11	1								
1	180	0	39	15,7	14,8	1	30	strö	0,095	24	1										
1	180	0	39	15,7	14,8	1	15	Rös,i	0,027	8	3										
1	180	0	39	15,7	14,8	1	15	strö	0,475	16	3	17	5	18	1	20	1	22	1	23	1
1	180	0	39	15,7	14,8	1	38	strö	0,106	25	1										
1	180	0	39	15,7	14,8	1	10	tomt													
1	180	0	39	15,7	14,8	1	48	tomt													
1	180	0	39	15,7	14,8	1	12	strö	0,087	14	2	15	1	17	1						
1	180	0	39	15,7	14,8	1	12	tåla	0,024	19	1										
1	180	0	39	15,7	14,8	1	24	strö	0,436	25	2	26	1	27	1						
1	180	0	39	15,7	14,8	1	60	tomt													
1	180	0	39	15,7	14,8	1	19	tomt													

SJUKDOMAR ELLER SYMPTOM

art	längd-grupp	antal	sjuk-kod	kommentar	art	längd-grupp	antal	sjuk-kod	kommentar	art	längd-grupp	antal	sjuk-kod	kommentar

Handledning för miljöövervakning
Undersökningstyp

24

Provfiske i Östersjöns kustområden
Version 1:2: 2008-09-11

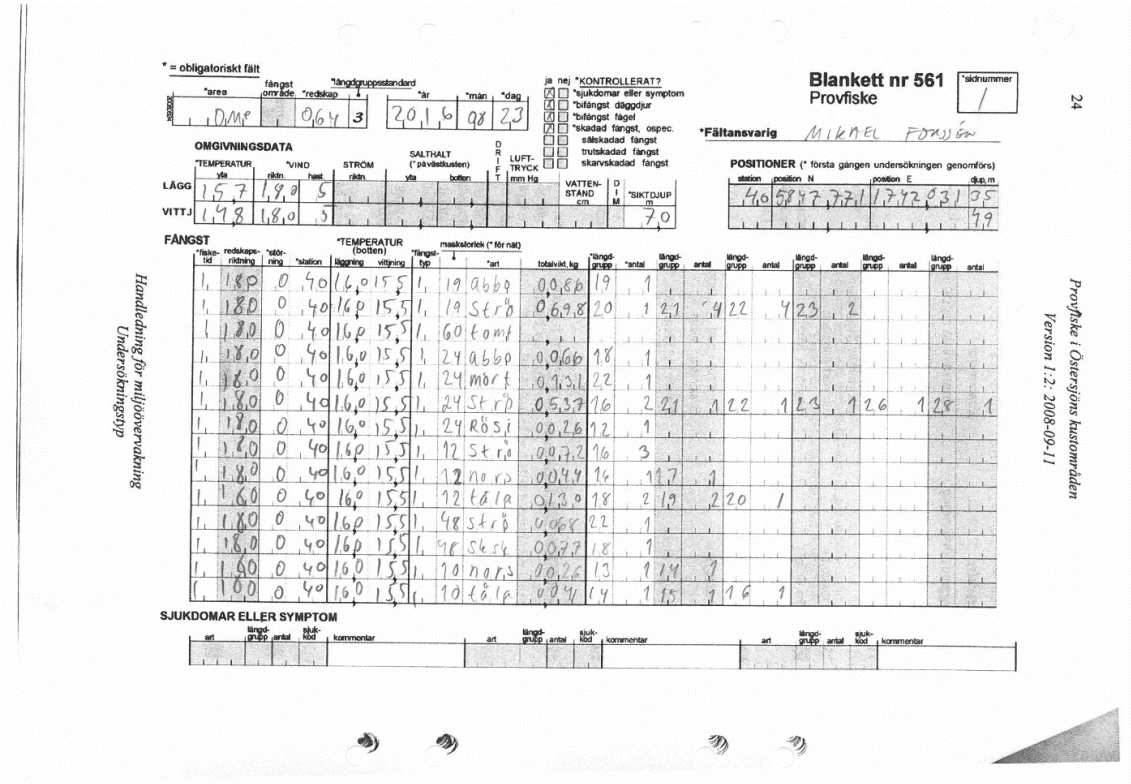

* = obligatoriskt fält

*area	fångst område	*redskap	*längdgruppsstandard	*år	*mån	*dag
0MP		0,64	3	2016	08	23

ja nej *KONTROLLERAT?
- ☒ ☐ *sjukdomar eller symptom
- ☒ ☐ *bifångst däggdjur
- ☒ ☐ *bifångst fågel
- ☒ ☐ *skadad fångst, ospec.
- ☐ ☐ sälskadad fängst
- ☐ ☐ trutskadad fängst
- ☐ ☐ skarvskadad fängst

Blankett nr 561 Provfiske — *sidnummer 1

*Fältansvarig MIKAEL FORSSÉN

OMGIVNINGSDATA

	*TEMPERATUR yta	*VIND riktn.	*VIND hast.	STRÖM riktn.	SALTHALT (*påvästkusten) yta	SALTHALT (*påvästkusten) botten	DRIFT	LUFTTRYCK mm Hg	VATTENSTÅND cm	DIM	*SIKTDJUP m
LÄGG	15,7	180	5								
VITTJ	14,8	180	5								7,0

POSITIONER (* första gången undersökningen genomförs)

station	position N	position E	djup, m
40	58 47,771	17 42,031	3,5
			4,9

FÄNGST

*fiske-tid	redskaps-riktning	*stör-ning	*station	*TEMPERATUR (botten) läggning	*TEMPERATUR (botten) vittjning	*fångst-typ	maskstorlek (* för nät)	*art	totalvikt, kg	*längd-grupp	*antal	längd-grupp	antal	längd-grupp	antal	längd-grupp	antal	längd-grupp	antal	längd-grupp	antal
1	180	0	40	16,0	15,5	1	19	abba	0,086	19	1										
1	180	0	40	16,0	15,5	1	19	Strö	0,698	20	1	21	4	22	4	23	2				
1	180	0	40	16,0	15,5	1	60	tomt													
1	180	0	40	16,0	15,5	1	24	abba	0,066	18	1										
1	180	0	40	16,0	15,5	1	24	mört	0,131	22	1										
1	180	0	40	16,0	15,5	1	24	Strö	0,537	16	2	21	1	22	1	23	1	26	1	28	1
1	180	0	40	16,0	15,5	1	24	Rös,i	0,026	12	1										
1	180	0	40	16,0	15,5	1	12	Strö	0,072	16	3										
1	180	0	40	16,0	15,5	1	12	nors	0,044	16	1	17	1								
1	180	0	40	16,0	15,5	1	12	tåla	0,130	18	2	19	2	20	1						
1	180	0	40	16,0	15,5	1	48	strö	0,068	22	1										
1	180	0	40	16,0	15,5	1	48	skes	0,077	18	1										
1	180	0	40	16,0	15,5	1	10	nors	0,026	13	1	14	1								
1	180	0	40	16,0	15,5	1	10	tåla	0,04	14	1	15	1	16	1						

SJUKDOMAR ELLER SYMPTOM

art	längd-grupp	antal	sjuk-kod	kommentar	art	längd-grupp	antal	sjuk-kod	kommentar	art	längd-grupp	antal	sjuk-kod	kommentar

Handledning för miljöövervakning
Undersökningstyp

24

Provfiske i Östersjöns kustområden
Version 1:2: 2008-09-11

24

Provfiske i Östersjöns kustområden
Version 1:2: 2008-09-11

Handledning för miljöövervakning
Undersökningstyp

* = obligatoriskt fält

Blankett nr 561
Provfiske

*sidnummer: 2

*area	fångst område	*redskap	*längdgruppsstandard	*år	*mån	*dag
0,MP		0,64	3	20,16	08	23

*KONTROLLERAT?
- [x] *sjukdomar eller symptom
- [x] *bifångst däggdjur
- [x] *bifångst fågel
- [x] *skadad fångst, ospec.
- [ ] sälskadad fångst
- [ ] trutskadad fångst
- [ ] skarvskadad fångst

*Fältansvarig: MIKAEL FORSSÉN

OMGIVNINGSDATA

	*TEMPERATUR yta	*VIND riktn.	*VIND hast.	STRÖM riktn.	SALTHALT (* på västkusten) yta	SALTHALT (* på västkusten) botten	DRIFT	LUFTTRYCK mm Hg	VATTENSTAND cm	DIM	*SIKTDJUP m
LÄGG	15,7	180	5								
VITTJ	14,8	180	5								

POSITIONER (* första gången undersökningen genomförs)

station	position N	position E	djup, m
40	58,47,771	17,42,031	3,5
			4,9

FÄNGST

*fiske-tid	redskaps-riktning	*stör-ning	*station	*TEMPERATUR (botten) läggning	*TEMPERATUR (botten) vittjning	*fångst-typ	maskstorlek (* för nät) *art	totalvikt, kg	*längd-grupp	*antal	längd-grupp	antal	längd-grupp	antal	längd-grupp	antal	längd-grupp	antal	längd-grupp	antal
1	180	0	40	16,0	15,5	1	10 tokn	0,047	19	1	22	1								
1	180	0	40	16,0	15,5	1	38 nors	0,017	15	1										
1	180	0	40	16,0	15,5	1	38 sksk	0,051	16	1										
1	180	0	40	16,0	15,5	1	15 strö	0,390	15	1	16	2	17	9	18	1				
1	180	0	40	16,0	15,5	1	30 tomt													

SJUKDOMAR ELLER SYMPTOM

art	längd-grupp	antal	sjuk-kod	kommentar	art	längd-grupp	antal	sjuk-kod	kommentar	art	längd-grupp	antal	sjuk-kod	kommentar

24

Provfiske i Östersjöns kustområden
Version 1:2: 2008-09-11

Handledning för miljöövervakning
Undersökningstyp

* = obligatoriskt fält

Blankett nr 561
Provfiske

*sidnummer: 1

*area	fångst område	*redskap	*längdgruppsstandard	*år	*mån	*dag
0,MP		0,64	3	20,16	08	23

*KONTROLLERAT?
- [x] *sjukdomar eller symptom
- [x] *bifångst däggdjur
- [x] *bifångst fågel
- [x] *skadad fångst, ospec.
- [ ] sälskadad fångst
- [ ] trutskadad fångst
- [ ] skarvskadad fångst

*Fältansvarig: MIKAEL FORSSÉN

OMGIVNINGSDATA

	*TEMPERATUR yta	*VIND riktn.	*VIND hast.	STRÖM riktn.	SALTHALT (* på västkusten) yta	SALTHALT (* på västkusten) botten	DRIFT	LUFTTRYCK mm Hg	VATTENSTAND cm	DIM	*SIKTDJUP m
LÄGG	15,7	180	5								
VITTJ	14,8	180	5								

POSITIONER (* första gången undersökningen genomförs)

station	position N	position E	djup, m
41	58,47,744	17,47,433	30
			50

FÄNGST

*fiske-tid	redskaps-riktning	*stör-ning	*station	*TEMPERATUR (botten) läggning	*TEMPERATUR (botten) vittjning	*fångst-typ	maskstorlek (* för nät) *art	totalvikt, kg	*längd-grupp	*antal	längd-grupp	antal	längd-grupp	antal	längd-grupp	antal	längd-grupp	antal	längd-grupp	antal
1	180	0	41	15,0	15,2	1	19 strö	0,218	22	1	23	1	24	1						
1	180	0	41	15,0	15,2	1	19 tåla	0,052	23	1										
1	180	0	41	15,0	15,2	1	60 strö	0,164	23	2										
1	180	0	41	15,0	15,2	1	24 abba	0,258	26	1										
1	180	0	41	15,0	15,2	1	24 mört	0,067	19	1										
1	180	0	41	15,0	15,2	1	24 strö	0,307	16	1	27	1	29	1						
1	180	0	41	15,0	15,2	1	12 ABBA	0,015	11	1										
1	180	0	41	15,0	15,2	1	12 STRÖ	0,128	13	1	15	1	16	1	17	2				
1	180	0	41	15,0	15,2	1	12 TÅLA	0,068	15	1	18	1	19	1						
1	180	0	41	15,0	15,2	1	48 TOMT													
1	180	0	41	15,0	15,2	1	10 MÖRT	0,074	19	1										
1	180	0	41	15,0	15,2	1	10 TOKU	0,048	19	1	20	1								
1	180	0	41	15,0	15,2	1	10 TÅLA	0,011	15	1										
1	180	0	41	15,0	15,2	1	10 STRÖ	0,058	14	2	16	1								

SJUKDOMAR ELLER SYMPTOM

art	längd-grupp	antal	sjuk-kod	kommentar	art	längd-grupp	antal	sjuk-kod	kommentar	art	längd-grupp	antal	sjuk-kod	kommentar

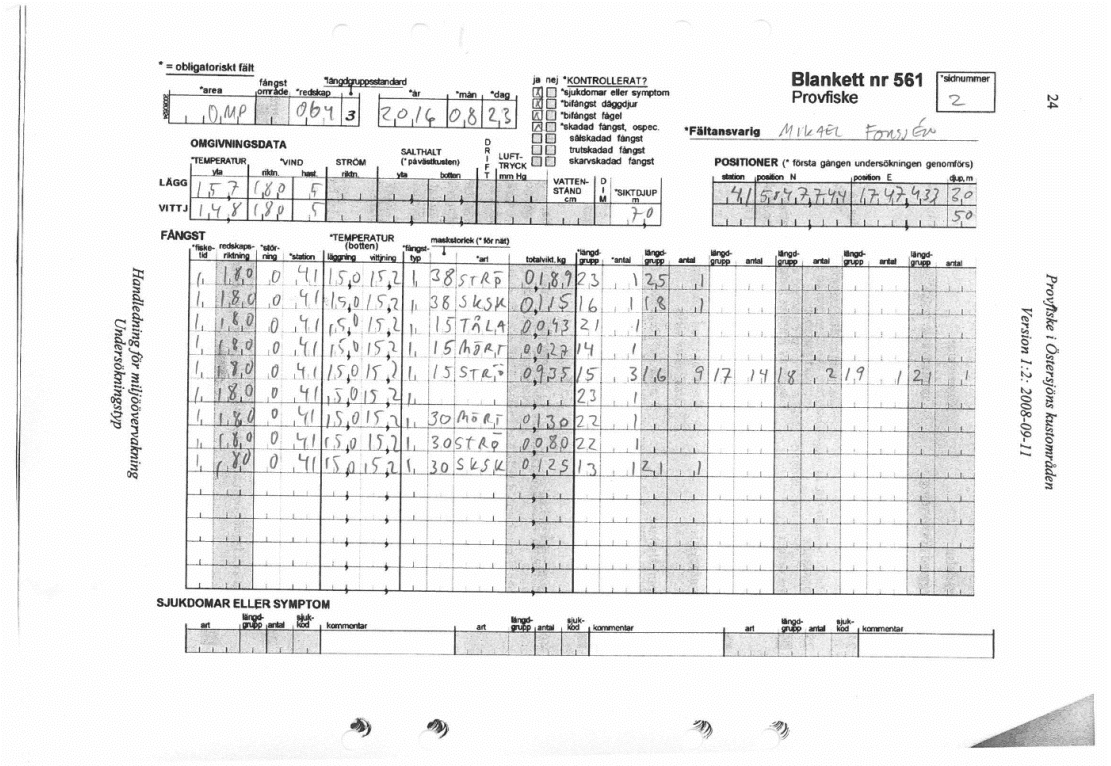

* = obligatoriskt fält

Blankett nr 561 Provfiske — *sidnummer: 2

24

*area: DMP — fångst område: — *redskap: 064 3 — *längdgruppestandard — *år: 2016 — *mån: 08 — *dag: 23

ja nej *KONTROLLERAT?
- [x] [ ] *sjukdomar eller symptom
- [x] [ ] *bifångst däggdjur
- [x] [ ] *bifångst fågel
- [x] [ ] *skadad fångst, ospec.
- [ ] [ ] sälskadad fångst
- [ ] [ ] trutskadad fångst
- [ ] [ ] skarvskadad fångst

*Fältansvarig: MIKAEL FORNJÉN

OMGIVNINGSDATA

	*TEMPERATUR yta	*VIND riktn.	*VIND hast.	STRÖM riktn.	SALTHALT (* på västkusten) yta	SALTHALT (* på västkusten) botten	DRIFT	LUFT-TRYCK mm Hg	VATTEN-STÅND cm	DIM	*SIKTDJUP m
LÄGG	15,7	180	5								70
VITTJ	14,8	180	5								

POSITIONER (* första gången undersökningen genomförs)

station	position N	position E	djup, m
41	58,47,744	17,47,437	80
			50

FÄNGST

*fiske-tid	redskaps-riktning	*stör-ning	*station	*TEMPERATUR (botten) läggning	*TEMPERATUR (botten) vitjning	*fångst-typ	maskstorlek (* för nät)	*art	totalvikt, kg	*längd-grupp	*antal	längd-grupp	antal	längd-grupp	antal	längd-grupp	antal	längd-grupp	antal	längd-grupp	antal
1	180	0	41	15,0	15,2	1	38	STRÖ	0,189	23	1	25	1								
1	180	0	41	15,0	15,2	1	38	SKSK	0,115	16	1	18	1								
1	180	0	41	15,0	15,2	1	15	TÅLA	0,043	21	1										
1	180	0	41	15,0	15,2	1	15	HÄRT	0,027	14	1										
1	180	0	41	15,0	15,2	1	15	STRÖ	0,935	15	3	16	9	17	14	18	2	19	1	21	1
1	180	0	41	15,0	15,2	1				23	1										
1	180	0	41	15,0	15,2	1	30	HÄRT	0,130	22	1										
1	180	0	41	15,0	15,2	1	30	STRÖ	0,080	22	1										
1	180	0	41	15,0	15,2	1	30	SKSK	0,125	13	1	21	1								

SJUKDOMAR ELLER SYMPTOM

art	längd-grupp	antal	sjuk-kod	kommentar	art	längd-grupp	antal	sjuk-kod	kommentar	art	längd-grupp	antal	sjuk-kod	kommentar

Handledning för miljöövervakning
Undersökningstyp

Provfiske i Östersjöns kustområden
Version 1:2: 2008-09-11

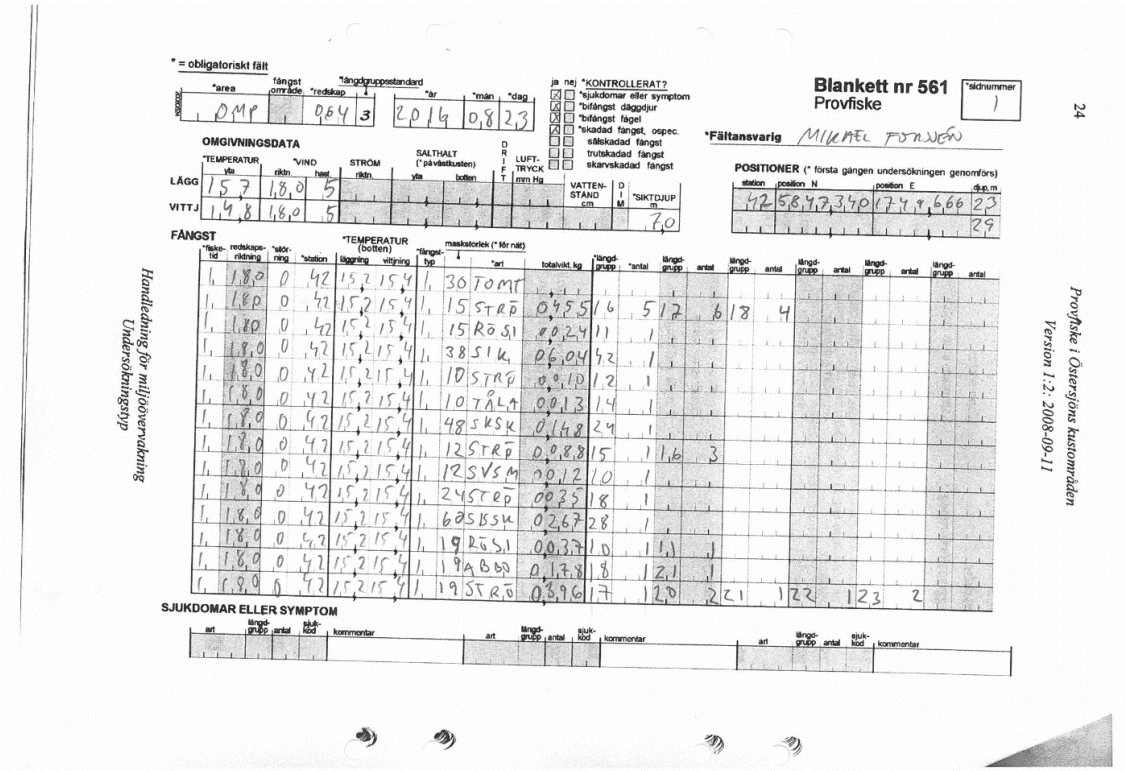

* = obligatoriskt fält

Blankett nr 561 Provfiske — *sidnummer: 1

24

*area: DMP — fångst område: — *redskap: 064 3 — *längdgruppestandard — *år: 2016 — *mån: 08 — *dag: 23

ja nej *KONTROLLERAT?
- [x] [ ] *sjukdomar eller symptom
- [x] [ ] *bifångst däggdjur
- [x] [ ] *bifångst fågel
- [x] [ ] *skadad fångst, ospec.
- [ ] [ ] sälskadad fångst
- [ ] [ ] trutskadad fångst
- [ ] [ ] skarvskadad fångst

*Fältansvarig: MIKAEL FORNJÉN

OMGIVNINGSDATA

	*TEMPERATUR yta	*VIND riktn.	*VIND hast.	STRÖM riktn.	SALTHALT (* på västkusten) yta	SALTHALT (* på västkusten) botten	DRIFT	LUFT-TRYCK mm Hg	VATTEN-STÅND cm	DIM	*SIKTDJUP m
LÄGG	15,7	180	5								70
VITTJ	14,8	180	5								

POSITIONER (* första gången undersökningen genomförs)

station	position N	position E	djup, m
42	58,47,340	17,49,666	23
			29

FÄNGST

*fiske-tid	redskaps-riktning	*stör-ning	*station	*TEMPERATUR (botten) läggning	*TEMPERATUR (botten) vitjning	*fångst-typ	maskstorlek (* för nät)	*art	totalvikt, kg	*längd-grupp	*antal	längd-grupp	antal	längd-grupp	antal	längd-grupp	antal	längd-grupp	antal	längd-grupp	antal
1	180	0	42	15,2	15,4	1	30	TORS													
1	180	0	42	15,2	15,4	1	15	STRÖ	0,455	16	5	17	6	18	4						
1	180	0	42	15,2	15,4	1	15	RÖSI	0,024	11	1										
1	180	0	42	15,2	15,4	1	38	SIK	0,004	12	1										
1	180	0	42	15,2	15,4	1	10	STRÖ	0,010	12	1										
1	180	0	42	15,2	15,4	1	10	TÅLA	0,013	14	1										
1	180	0	42	15,2	15,4	1	48	SKSK	0,148	24	1										
1	180	0	42	15,2	15,4	1	12	STRÖ	0,088	15	1	16	3								
1	180	0	42	15,2	15,4	1	12	SVSM	0,012	10	1										
1	180	0	42	15,2	15,4	1	24	STRÖ	0,035	18	1										
1	180	0	42	15,2	15,4	1	60	SKSK	0,267	28	1										
1	180	0	42	15,2	15,4	1	19	RÖSI	0,037	10	1	11	1								
1	180	0	42	15,2	15,4	1	19	ABBO	0,178	18	1	21	1								
1	180	0	42	15,2	15,4	1	19	STRÖ	0,396	17	1	20	2	21	1	22	1	23	2		

SJUKDOMAR ELLER SYMPTOM

art	längd-grupp	antal	sjuk-kod	kommentar	art	längd-grupp	antal	sjuk-kod	kommentar	art	längd-grupp	antal	sjuk-kod	kommentar

Handledning för miljöövervakning
Undersökningstyp

Provfiske i Östersjöns kustområden
Version 1:2: 2008-09-11

24

Provfiske i Östersjöns kustområden
Version 1:2: 2008-09-11

Handledning för miljöövervakning
Undersökningstyp

* = obligatoriskt fält

*area	fängst område	*redskap	*längdgruppsstandard	*år	*mån	*dag
0MP		064	3	2016	08	23

Blankett nr 561
Provfiske

*sidnummer: 1

*Fältansvarig: MIKAEL FONSÉN

ja	nej	*KONTROLLERAT?
X		*sjukdomar eller symptom
	X	*bifångst däggdjur
X		*bifångst fågel
X		*skadad fängst, ospec.
		sälskadad fängst
		trutskadad fängst
		skarvskadad fängst

OMGIVNINGSDATA

	*TEMPERATUR yta	*VIND riktn	*VIND hast	STRÖM riktn	STRÖM yta	STRÖM botten	SALTHALT (* på vestkusten) yta	SALTHALT (* på vestkusten) botten	DRIFT	LUFTTRYCK mm Hg	VATTENSTAND cm	DIM	*SIKTDJUP m
LÄGG	15,7	180	5										7,0
VITTJ	14,8	180	5										

POSITIONER (* första gången undersökningen genomförs)

station	position N	position E	djup, m
43	58,47,315	17,49,988	10,0
			9,5

FÄNGST

*fiske-tid	redskaps-riktning	*stör-ning	*station	*TEMPERATUR (botten) läggning	*TEMPERATUR (botten) vittjning	*fängst-typ	maskstorlek (* för nät)	*art	totalvikt, kg	*längd-grupp	*antal	längd-grupp	antal	längd-grupp	antal	längd-grupp	antal	längd-grupp	antal	längd-grupp	antal
1	180	0	43	143	144	1	30	SKSK	0,076	15	2										
1	180	0	43	143	144	1	30	MÖRT	0,134	23	1										
1	180	0	43	143	144	1	15	STRÖ	0,413	15	21	16	5	17	9						
1	180	0	43	143	144	1	38	TOMT													
1	180	0	43	143	144	1	10	ÅLA	0,009	14	1										
1	180	0	43	143	144	1	49	SKSK	0,120	22	1										
1	180	0	43	143	144	1	12	STRÖ	0,135	15	41	6	2								
1	180	0	43	143	144	1	12	NORS	0,019	17	1										
1	180	0	43	143	144	1	24	SKSK	0,043	15	1										
1	180	0	43	143	144	1	24	MÖRT	0,069	19	1										
1	180	0	43	143	144	1	24	ABBO	0,072	18	1										
1	180	0	43	143	144	1	24	JTRÖ	0,154	28	1										
1	180	0	43	143	144	1	60	TOMT													
1	180	0	43	143	144	1	19	ABBO	0,285	16	1	18	2	20	1						

SJUKDOMAR ELLER SYMPTOM

art	längd-grupp	antal	sjuk-kod	kommentar	art	längd-grupp	antal	sjuk-kod	kommentar	art	längd-grupp	antal	sjuk-kod	kommentar

24

Provfiske i Östersjöns kustområden
Version 1:2: 2008-09-11

Handledning för miljöövervakning
Undersökningstyp

* = obligatoriskt fält

*area	fängst område	*redskap	*längdgruppsstandard	*år	*mån	*dag
0MP		064	3	2016	08	23

Blankett nr 561
Provfiske

*sidnummer: 2

*Fältansvarig: MIKAEL FONSÉN

ja	nej	*KONTROLLERAT?
X		*sjukdomar eller symptom
X		*bifångst däggdjur
X		*bifångst fågel
X		*skadad fängst, ospec.
		sälskadad fängst
		trutskadad fängst
		skarvskadad fängst

OMGIVNINGSDATA

	*TEMPERATUR yta	*VIND riktn	*VIND hast	STRÖM riktn	STRÖM yta	STRÖM botten	SALTHALT (* på vestkusten) yta	SALTHALT (* på vestkusten) botten	DRIFT	LUFTTRYCK mm Hg	VATTENSTAND cm	DIM	*SIKTDJUP m
LÄGG	15,7	180	5										7,0
VITTJ	14,8	180	5										

POSITIONER (* första gången undersökningen genomförs)

station	position N	position E	djup, m
43	58,47,315	17,49,988	10,0
			9,5

FÄNGST

*fiske-tid	redskaps-riktning	*stör-ning	*station	*TEMPERATUR (botten) läggning	*TEMPERATUR (botten) vittjning	*fängst-typ	maskstorlek (* för nät)	*art	totalvikt, kg	*längd-grupp	*antal	längd-grupp	antal	längd-grupp	antal	längd-grupp	antal	längd-grupp	antal	längd-grupp	antal
1	180	0	43	143	144	1	19	STRÖ	0,122	16	1	19	1	21	1						

SJUKDOMAR ELLER SYMPTOM

art	längd-grupp	antal	sjuk-kod	kommentar	art	längd-grupp	antal	sjuk-kod	kommentar	art	längd-grupp	antal	sjuk-kod	kommentar

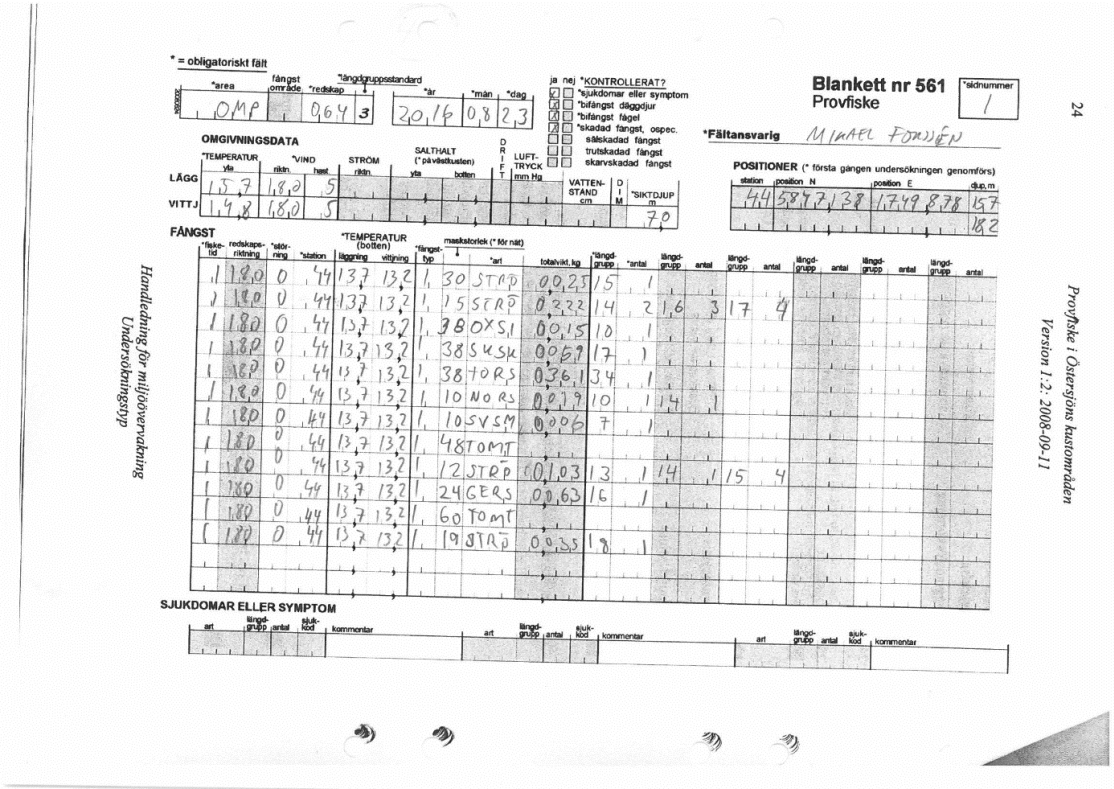

* = obligatoriskt fält

*area	fångst område	*redskap	*längdgruppsstandard	*år	*mån	*dag
OMP		0,64	3	20,16	0,8	2,3

ja nej *KONTROLLERAT?
- *sjukdomar eller symptom
- *bifångst däggdjur
- *bifångst fågel
- *skadad fångst, ospec.
- sälskadad fångst
- trutskadad fångst
- skarvskadad fängst

Blankett nr 561
Provfiske

*sidnummer: 1

*Fältansvarig: MIKAEL FONSÉN

OMGIVNINGSDATA

	*TEMPERATUR yta	*VIND riktn.	*VIND hast	STRÖM riktn.	SALTHALT (*påvästkusten) yta	SALTHALT (*påvästkusten) botten	DRIFT	LUFTTRYCK mm Hg	VATTENSTÅND cm	DIM	*SIKTDJUP m
LÄGG	15,7	180	5								
VITTJ	14,8	180	5								7,0

POSITIONER (* första gången undersökningen genomförs)

station	position N	position E	djup, m
44	5847,38	1749,878	15,7
			18,2

FÅNGST

*fiske-tid	redskaps-riktning	*stör-ning	*station	*TEMPERATUR (botten) läggning	*TEMPERATUR (botten) vittjning	*fångst-typ	maskstorlek (* för nät)	*art	totalvikt, kg	*längd-grupp	*antal	längd-grupp	antal	längd-grupp	antal	längd-grupp	antal	längd-grupp	antal	längd-grupp	antal	längd-grupp	antal
180	0	44	13,7	13,2	1	30	STRÅ	0,025	15	1													
180	0	44	13,7	13,2	1	15	STRÅ	0,222	14	2	16	3	17	4									
180	0	44	13,7	13,2	1	38	OXSI	0,015	10	1													
180	0	44	13,7	13,2	1	38	SUSK	0,069	17	1													
180	0	44	13,7	13,2	1	38	TORS	0,361	34	1													
180	0	44	13,7	13,2	1	10	NORS	0,079	10	1	14	1											
180	0	44	13,7	13,2	1	10	SVSM	0,006	7	1													
180	0	44	13,7	13,2	1	48	TOMT																
180	0	44	13,7	13,2	1	12	STRÅ	0,103	13	1	14	1	15	4									
180	0	44	13,7	13,2	1	24	GERS	0,063	16	1													
180	0	44	13,7	13,2	1	60	TOMT																
180	0	44	13,7	13,2	1	19	STRÅ	0,035	18	1													

SJUKDOMAR ELLER SYMPTOM

art	längd-grupp	antal	sjuk-kod	kommentar	art	längd-grupp	antal	sjuk-kod	kommentar	art	längd-grupp	antal	sjuk-kod	kommentar

24

Provfiske i Östersjöns kustområden
Version 1:2: 2008-09-11

Handledning för miljöövervakning
Undersökningstyp

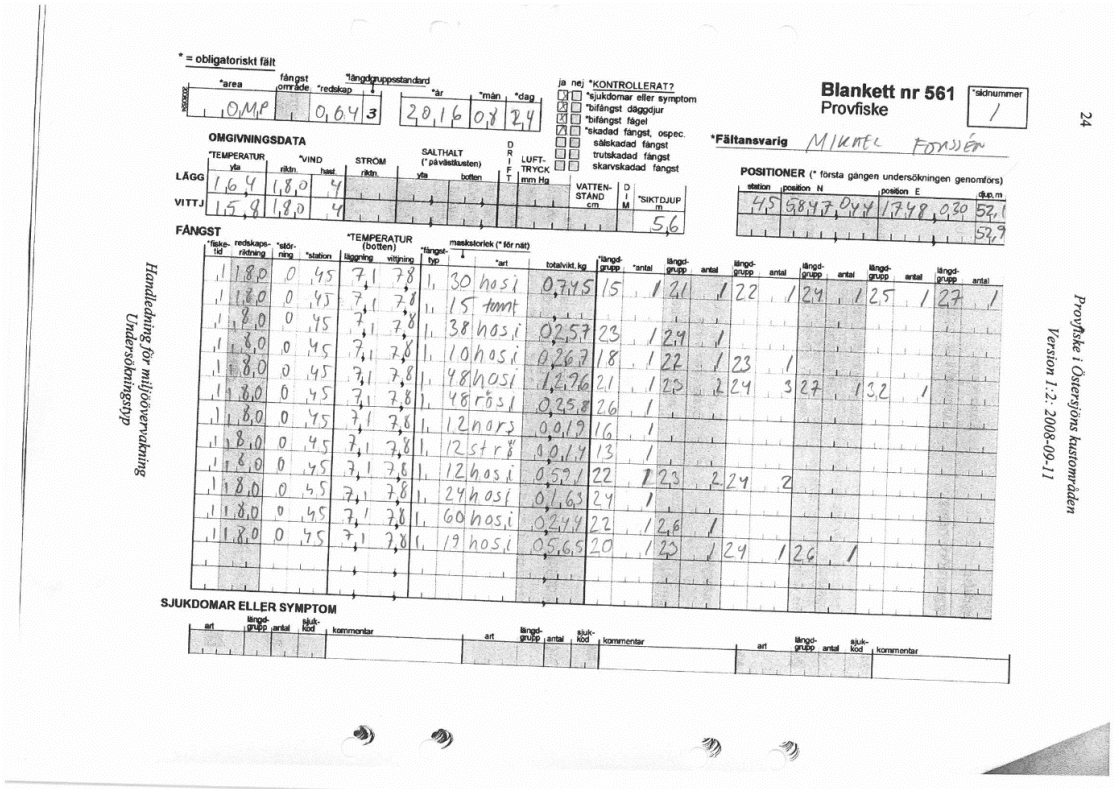

* = obligatoriskt fält

*area	fångst område	*redskap	*längdgruppsstandard	*år	*mån	*dag
OMP		0,64	3	20,16	0,8	2,4

ja nej *KONTROLLERAT?
- *sjukdomar eller symptom
- *bifångst däggdjur
- *bifångst fågel
- *skadad fångst, ospec.
- sälskadad fångst
- trutskadad fångst
- skarvskadad fängst

Blankett nr 561
Provfiske

*sidnummer: 1

*Fältansvarig: MIKAEL FONSÉN

OMGIVNINGSDATA

	*TEMPERATUR yta	*VIND riktn.	*VIND hast	STRÖM riktn.	SALTHALT (*påvästkusten) yta	SALTHALT (*påvästkusten) botten	DRIFT	LUFTTRYCK mm Hg	VATTENSTÅND cm	DIM	*SIKTDJUP m
LÄGG	16,4	180	4								
VITTJ	15,8	180	4								5,6

POSITIONER (* första gången undersökningen genomförs)

station	position N	position E	djup, m
45	5847,044	1748,030	52,1
			52,9

FÅNGST

*fiske-tid	redskaps-riktning	*stör-ning	*station	*TEMPERATUR (botten) läggning	*TEMPERATUR (botten) vittjning	*fångst-typ	maskstorlek (* för nät)	*art	totalvikt, kg	*längd-grupp	*antal	längd-grupp	antal	längd-grupp	antal	längd-grupp	antal	längd-grupp	antal	längd-grupp	antal	längd-grupp	antal
180	0	45	7,1	7,8	1	30	hosi	0,745	15	1	21	1	22	1	24	1	25	1	27	1			
180	0	45	7,1	7,8	1	15	tomt																
180	0	45	7,1	7,8	1	38	hosi	0,257	23	1	24	1											
180	0	45	7,1	7,8	1	10	hosi	0,267	18	1	22	1	23	1									
180	0	45	7,1	7,8	1	48	hosi	1,296	21	1	23	2	24	3	27	1	32	1					
180	0	45	7,1	7,8	1	48	rösi	0,258	26	1													
180	0	45	7,1	7,8	1	12	nors	0,019	16	1													
180	0	45	7,1	7,8	1	12	strå	0,014	13	1													
180	0	45	7,1	7,8	1	12	hosi	0,521	22	1	23	2	24	2									
180	0	45	7,1	7,8	1	24	hosi	0,163	24	1													
180	0	45	7,1	7,8	1	60	hosi	0,244	22	1	26	1											
180	0	45	7,1	7,8	1	19	hosi	0,565	20	1	23	1	24	1	26	1							

SJUKDOMAR ELLER SYMPTOM

art	längd-grupp	antal	sjuk-kod	kommentar	art	längd-grupp	antal	sjuk-kod	kommentar	art	längd-grupp	antal	sjuk-kod	kommentar

24

Provfiske i Östersjöns kustområden
Version 1:2: 2008-09-11

Handledning för miljöövervakning
Undersökningstyp