


Producerad av: Infrastrukturavdelningen, (JANHEN01)
Utskriftsdatum: 2026-05-20
Granskad:

Koordinatsystem: SWEREF99 TM
Vertikalt datum: RH2000
Upplösning djupinformation: -
Bakgrundskarta: Sjöfartsverkets rastersjökort
Pappersstorlek: A3
GIS-projekt: Karlskrona_Pro




© Sjöfartsverket, Norrköping
010-63 00 00 | sjofartsverket@sjofartsverket.se



Skala 1:5 000

Produkten får ej användas för navigering

Teckenförklaring

-  Dumpningsområde
-  Ej dumpning
-  Planerad farledsytta

