

**ViVa – Luleå Larsgrund****FAREG Station id: 100 005 447**

Pegelskala uppsatt för inställning av tryckmätare 2011-07-06. Skalan utbytt 2014-08-29.

Belägen vid Luleå lotsstation (Strömören).

Utgångsfix år 2014: SjöV:s mätpik nr 100 med höjden + 2.502 m i RH 2000.

Mässingsdubb nr 102 i betong avvägd till + 2.221 m i RH 2000. (2014)

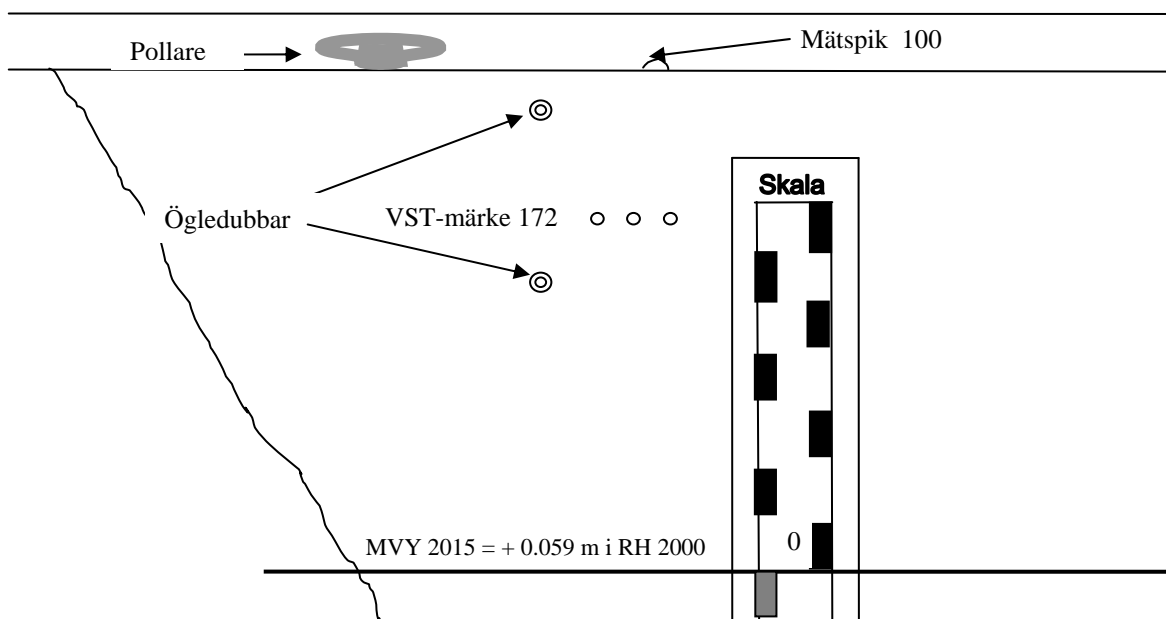
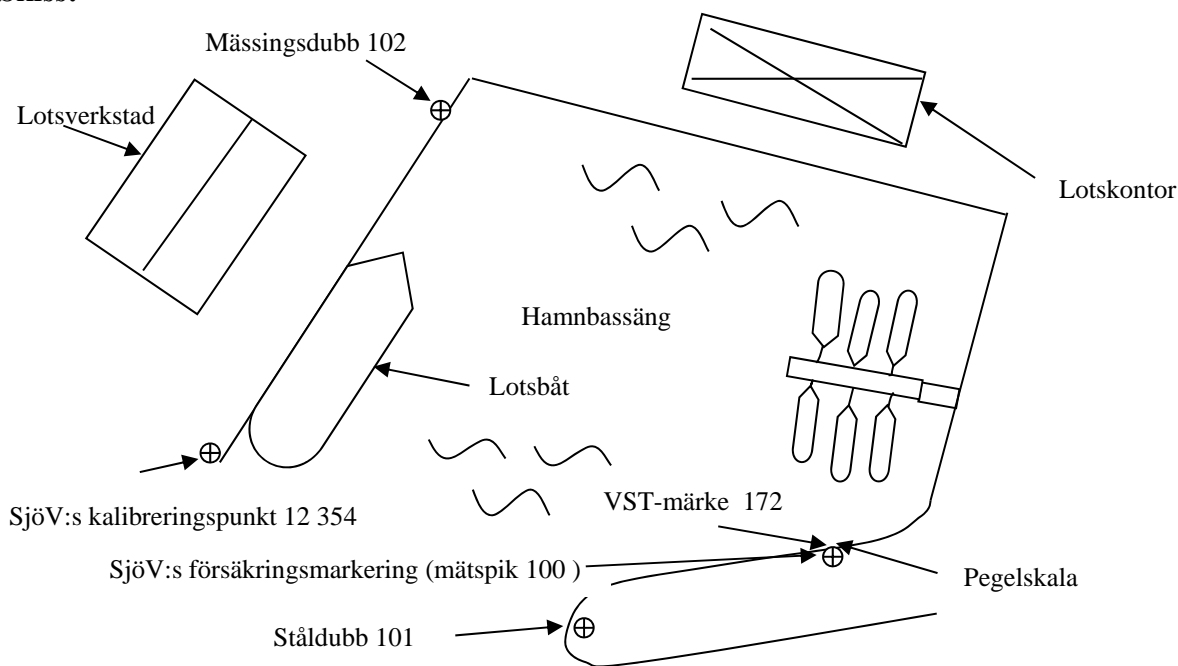
SjöV:s kalibreringspunkt nr 12354 mätpik i pollare avvägd till + 2.413 m i RH 2000. (2014)

Överkant pegelplanka avvägd till + 1.157 m i RH 2000. (2014)

Pegelns nolla avvägd till + 0.057 m i RH 2000. (2014)

Gällande referensnivå är MVY 2015 som är lika med + 0.059 m i RH 2000.

Upprättad 2014-11-06 av Sjöfartsverket/Affärsavdelningen/AO Sjögeografi/ Marie Jacobsson

**Skiss:**



Mätspik 100 SWEREF 99 TM N 7288860.479 E 833782.42





VST-märke 172

Överkant pegelplanka






Mässingsdubb nr 102 SWEREF 99 TM N 7288916.17 E 833720.55





Ståldubb 101





Mässingsdubb 102 SWEREF 99 TM N 7288916.17 E 833720.55 SjöV nr 12 354



SjöV nr 12 354 LULEÅ LOTSPLATS KALIBREINGSPUNKT

